

PETR MORÁVEK

Mapy výskytů zlata v České republice

PETR MORÁVEK

Mapy výskytů zlata v České republice

Česká geologická služba
Praha 2015

Obsah

K historii mapování výskytů zlata ... 3
Hlavní zdroje pro sestavení map ... 4
Literatura ... 6
Seznam prognózních oblastí zlatonosné mineralizace ... 7
Vysvětlivky k mapám výskytů zlata ... 7
Listoklad map výskytů zlata v České republice 1 : 50 000 ... 8
03-11, 03-12 Frýdlant ... 9
03-23 Harrachov ... 10
03-41 Semily ... 11
03-42 Trutnov ... 12
03-43 Jičín ... 13
11-12 Kraslice ... 14
11-14 Cheb ... 15
11-23 Sokolov ... 16
11-32 Lázně Kynžvart ... 17
11-41 Mariánské Lázně ... 18
11-42 Manětín ... 19
12-13 Jesenice ... 20
12-31 Plasy ... 21
12-32 Zdice ... 22
12-33 Plzeň ... 23
12-34 Hořovice ... 24
12-41 Beroun ... 25
12-42 Zbraslav ... 26
12-43 Dobříš ... 27
12-44 Týnec nad Sázavou ... 28
13-31 Říčany ... 29
13-32 Kolín ... 30
13-33 Benešov ... 31
13-34 Zruč nad Sázavou ... 32
13-41 Čáslav ... 33
13-42 Pardubice ... 34
13-43 Golčův Jeníkov ... 35
13-44 Hlinsko ... 36
14-22 Jeseník ... 37
14-23 Králíky ... 38
14-42 Rýmařov ... 39
14-43 Mohelnice ... 40
15-11 Zlaté Hory ... 41
15-13 Vrbno pod Pradědem ... 42
15-31 Bruntál ... 43
21-22 Holýšov ... 44
21-24 Klatovy ... 45
21-42 Nýrsko ... 46
22-11 Přeštice ... 47
22-12 Březnice ... 48
22-13 Nepomuk ... 49
22-14 Blatná ... 50
22-21 Příbram ... 51
22-22 Sedlčany ... 52
22-23 Mirovice ... 53
22-24 Milevsko ... 54
22-31 Sušice ... 55
22-32 Strakonice ... 56
22-33 Kašperské Hory ... 57
22-34 Vimperk ... 58
22-41 Písek ... 59
22-42 Bechyně ... 60
22-43 Vodňany ... 61
22-44 Hluboká nad Vltavou ... 62
23-11 Vlašim ... 63
23-12 Ledeč nad Sázavou ... 64
23-13 Tábor ... 65
23-14 Pelhřimov ... 66
23-21 Havlíčkův Brod ... 67
23-22 Žďár nad Sázavou ... 68
23-23 Jihlava ... 69
23-31 Soběslav ... 70
23-32 Kamenice nad Lipou ... 71
23-33 Veselí nad Lužnicí ... 72
23-34 Jindřichův Hradec ... 73
23-41 Třešť ... 74
23-42 Třebíč ... 75
23-43 Telč ... 76
23-44 Moravské Budějovice ... 77
24-31 Velké Meziříčí ... 78
24-32 Brno ... 79
25-11 Hlubočky ... 80
32-12 Volary ... 81
32-22 České Budějovice ... 82
32-23 Český Krumlov ... 83
32-24 Trhové Sviny ... 84
32-42 Rožmberk nad Vltavou ... 85
33-21 Slavonice ... 86

Skládaná příloha – metalogenetická mapa zlata Českého masivu

K historii mapování výskytů zlata

„Když všechna království světa zlatem vyschla, jediné Čechy za našich časů je zlatem úrodně zavlažují“. Tak hodnotil česká ložiska zlata přírodopisec a filozof Albert Magnus v roce 1250. Zlato prostupovalo dějinami zemí Koruny české již od dob keltského osídlení ve 3.–1. století př. Kr. a ve 13. a 14. století bylo jedním ze zdrojů hospodářského a kulturního rozvoje českého státu. Pozdější pokusy o obnovu dolování neměly valné výsledky a rovněž těžba ve 20. století svým ziskem necelých 10 tun zlata byla pouhou desetinou jeho celkové produkce v dávné minulosti – ta podle odhadů dosahovala až 100 tun kovu. Možná více než polovina z tohoto množství pocházela z rýžovisek, která po mnoho staletí vydávala svoje bohatství podstatně snadnějším způsobem než pozdější dolování v podzemí primárních ložisek. Dnes už se v Česku zlato netěží, přestože zásoby ověřované rozsáhlým průzkumem v 70. a 80. letech minulého století několikrát převyšují jeho historickou produkci. V malých množstvích je však zlato stále přítomné v náplavech mnoha potoků a řek, odkud je dosažitelné pomocí pouhé rýžovací misky, tedy obdobně jako před více než dvěma tisíciletími. Láká tak nejen sportovní zlatokopy, ale i milovníky přírody, aby při troše umu a štěstí získali „svoji“ zlatinku a zároveň tak došli k poznání, proč zlato náleželo a stále náleží mezi drahé, nesnadno získatelné kovy – i přes současnou vysokou cenu zlata hodnota několika vyrýžovaných zlatých zrnéček nepřevyšuje několik korun českých. Odměnou jsou tak zlatokopům spíše dovednosti ověřené při získávání zlatinek a dobré pocity z pobytu v přírodě.

Pro lepší informovanost amatérských rýžovníků zlata i občanské veřejnosti Česká geologická služba umožňuje v praktické zmenšené podobě vydání map výskytů zlata v České republice ; původně byly jako výstup výzkumného úkolu *Zhodnocení prognóz zlata v Českém masivu (*P. Morávek et al. 1985*)* v originálním měřítku 1 : 50 000 dostupné pouze registrovaným zájemcům v archivu. Výzkumný úkol tehdy završoval řadu studií a projektů ze 60. až 80. let minulého století . Jejich cílem bylo ocenění surovinových zdrojů a možností průmyslového využívání rud v České republice, kde tehdejší



Zlato ze štoly Mír na ložisku Zlaté Hory-západ má velikost 6 mm.



Zlato z Křížové žíly dolu Pepř v Jílovém u Prahy (délka 13 mm).

ekonomicky ztrátovou těžbu dotoval stát. Spolu s Ústředním ústavem geologickým v Praze se těchto prací zúčastnila řada dalších státních organizací, např. Geoindustria Praha a Jihlava, Geofond Praha a Kutná Hora, Národní muzeum v Praze, Geologický průzkum Ostrava, Ústav pro výzkum rud v Kutné Hoře, Geofyzika Brno. Z původního počtu 161 map v měřítku 1 : 50 000 z celé České republiky obsahuje současný soubor pouze 78 map s pozitivními výsledky. Celkový přehled výskytů a geologické situace celého území státu znázorňuje mapa 1 : 500 000 ve skládané příloze.

Prvním rozsáhlým regionálně pojatým úkolem byla tzv. šlichová prospekce, realizovaná Ústředním ústavem geologickým, Geoindustrií Jihlava a Geologickým průzkumem Ostrava od 60. let do poloviny 80. let minulého století (*Stopové a vzácné prvky. Českomoravská vrchovina*, I. Tenčík et al. 1970, *Revize šlichových anomálií*, P. Šponar et al. 1980, *Šlichová prospekce. Severozápadní Morava*, E. Albrechtová et al. 1984). Studium obsahů zlata v usazeninách vodních toků a jeho doprovodných minerálů bylo významnou částí projektu. Na výsledky vztažené ke geologické stavbě České republiky navazovala výzkumná studie Ústředního ústavu geologického *Přehledné prognózní ocenění rudonosných formací Českého masivu* (J. Vacek et al. 1983). Souběžně s touto studií bylo uskutečněno několik výzkumných projektů zaměřených na zlato, které se jevilo jako jeden z možných, ekonomicky významných potenciálních surovinových zdrojů:

- projekt Ústředního ústavu geologického zaměřený na rozsypové zlato v usazeninách karbonského stáří byl ukončen závěrečnou zprávou *Výzkum zlatonosnosti stratiformních formací Českého masivu* (J. Klomínský et al. 1980);
- projekt Geoindustrie Praha věnovaný primárním zlatonosným ložiskům.

Souborné zhodnocení primárních a sekundárních zdrojů zlata na celém území České republiky byl cílem projektu *Zhodnocení prognóz zlata v Českém masivu* (P. Morávek et al. 1985). Závěrečná zpráva obsahovala jako jeden z hlavních výstupů mapy výskytů a prognóz zlata v měřítku 1 : 50 000, jejichž výběr ve zmenšené podobě je nyní předkládán veřejnosti.

Hlavní zdroje pro sestavení map

1. Evidence primárních a sekundárních výskytů zlata, založená na údajích Topografické mineralogie Čech (J. Kratochvíl 1957–1964), Moravy (T. Kruťa 1966) a Slezska (T. Kruťa 1973) a bibliografické rešerše Geofondu Praha (J. Hruška et al. 1978), obsahující celkem 818 publikovaných a archivních zpráv o zlatu z let 1876–1975, doplněné o výsledky průzkumných prací z let 1976–1985. Součástí této evidence byly nejen výskyty a ložiska zlata tzv. monometalického typu, kde zlato tvořilo hlavní užitkovou složku, ale také ložiska a výskyty zrudnění jiných typů (stříbra, mědi, zinku, uranu aj.) s minoritní přítomností zlata, které by mohly být zdrojem zlata v rozsypech nebo ve šlichových anomáliích.

2. Rozsáhlý regionální projekt šlichové prospekce, zaměřený nejen na zlato, ale i na dalších deset až patnáct minerálů. Uskutečnil se na celém území geologické jednotky Českého masivu na ploše 53 656 km² (kromě druhohorních a mladších pokryvných útvarů severních a severovýchodních Čech). Projekt spočíval v odběru celkem 55 754 vzorků z náplavů potoků a řek v rozteči 0,5–1 km, tedy zhruba 1 vzorek na 1 km². Odebrané vzorky byly sítovány na zrnitostní frakce, hrubá frakce nad 0,15 mm byla podrobena mineralogickému výzkumu včetně stanovení počtu zlatinek, podsítná frakce byla vyhodnocena semikvantitativní spektrální analýzou včetně stanovení obsahů zlata. V mapách výskytů zlata byla vyznačena všechna místa odběru vzorků s výskytem zlata v nadsítné nebo podsítné frakci. Na základě výsledků šlichové prospekce bylo podle morfologie terénu vymezeno celkem 315 snosových oblastí zlata jako jeden z hlavních opěrných prvků při vymezování prognózních oblastí zlata v České republice.

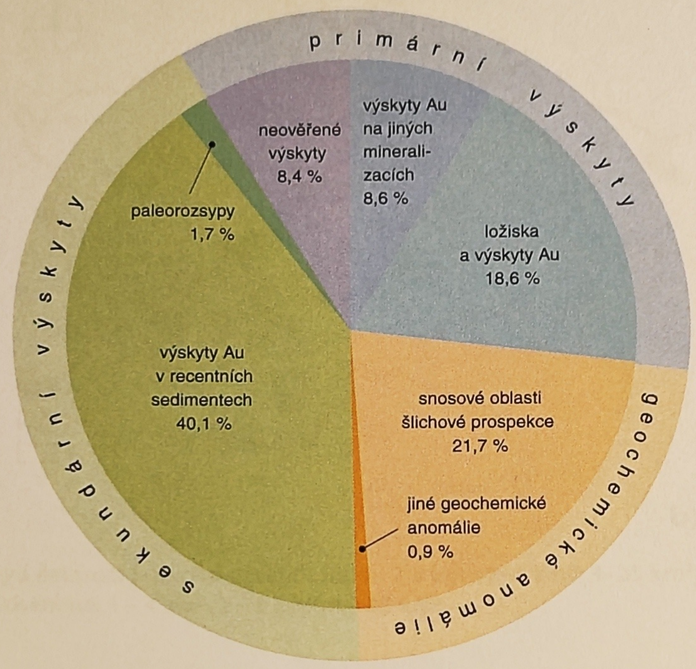

3. Výskyty zlata v České republice evidované rešeršní studií Geofondu podle publikovaných a archivních zpráv byly podrobeny terénním revizím a jejich výsledky pak podle zvolených kritérií statisticky zpracovány. V české části Českého masivu bylo tak registrováno 1454 výskytů zlata, které tvoří tři základní skupiny (obr. 1):

< 1. Procentní podíl jednotlivých typů výskytu zlata v Českém masivu.

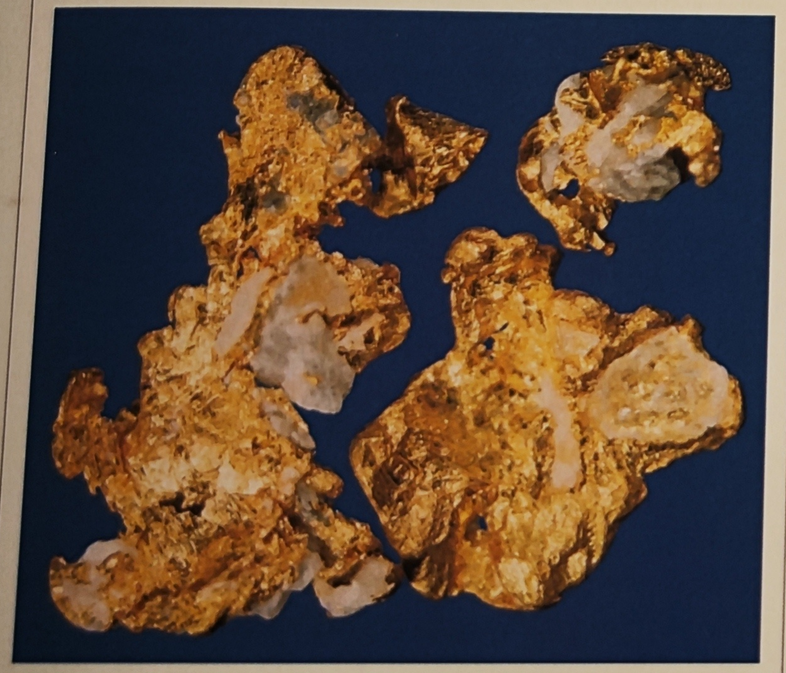

Zlato ze Šlojířské žíly dolu Pepř v Jílovém u Prahy o velikosti do 10 mm.



Ukázka zlata z rozsypů u Podmok na Čáslavsku; skutečná velikost je 0,5–4 mm.



Valoun o velikosti 30 × 20 × 20 mm se zlatem, vážícím asi 20 g, byl nalezen v údolí Opavy u obce Pocheň.



2. Mapy četnosti výskytů zlata v Českém masivu. a) primární výskyty s četností jednoho výskytu na: 1– 2,5 km²; 2–5 km²; 3–25 km²; b) sekundární výskyty s četností jednoho výskytu na: 1 – 1 km²; 2 – 5 km²; 3 – 25 km²; c) šlichové anomálie s pozitivním šlichem na: 1 – 4 km², 2 – 8 km², 3 – 25 km².

– primární výskyty zahrnují 35,6 % všech výskytů, z toho však ověřené monominerální výskyty a ložiska představují pouze 18,6 % registrovaných výskytů;
– nejpočetnější skupinu 41,8 % všech registrovaných výskytů tvoří sekundární výskyty (rozsypy);
– snosové oblasti zlata vymezené šlichovou prospekcí představují 21,7 % registrovaných výskytů; vzhledem k jejich plošnému rozsahu se z velké části překrývají s uvedenou skupinou výskytů v rozsypech.

Všechna ložiska a ověřené výskyty zlata včetně snosových oblastí byly zakresleny do topografických map v měřítku 1 : 50 000 a stejně tak hlavní ložiska ostatních mineralizací s případným minoritním obsahem zlata.

Výrazná převaha sekundárních výskytů zlata nad jeho primárními zdroji odpovídá vysokému stupni rozptylu zlata při zvětrávání a odnosu až kilometrových mocností vrchních částí jeho primárních zdrojů během vyklenování Českého masivu . Docházelo k němu v několika obdobích jeho geologického vývoje, zejména ve svrchním karbonu před zhruba 310 miliony let a od konce třetihor po čtvrtohory od ca 2,5 milionu let. Plošné rozšíření uvedených skupin výskytů zlata názorně zobrazují přehledné mapky jejich četnosti (obr. 2a, b, c). V mapě ve skládané příloze v měřítku 1 : 500 000 jsou jednotlivá ložiska a hlavní výskyty kvantifikovány podle množství obsaženého zlata do čtyř kategorií.

Závěr výzkumného úkolu Zhodnocení prognóz zlata v Českém masivu konstatoval omezený význam sekundárních zdrojů v rozsypech a naopak perspektivnost jeho primárních zdrojů .

Zlatonosné rozsypy byly rozčleněny do tří typů:
1. rozsypy v okolí známých ložisek (Roudný apod.);
2. rozsypy na malých středních tocích v oblastech výskytů primárního zrudnění (Sedlčansko aj.);
3. rozsáhlá aluvia větších toků (Otava aj.) a prostory okrajů pánví a rozsáhlejších depresí s výplní hrubozrnných klastických sedimentů (českobudějovická pánev, Zlaté Hory).

Pouze třetí typ rozsypů vytváří rozsáhlejší akumulace s možností komplexního využití suroviny vč. zlata, s odhadem celkového množství zhruba 6 t kovu.

Primární surovinové zdroje zlata byly vymezeny a kvantifikovány dvěma způsoby:
– matematicky s použitím multivariačních statistických metod a
– empiricky s použitím metalogenetických kritérií se zohledněním specifických podmínek jednotlivých oblastí.

Matematické zpracování vycházelo ze statistického vyhodnocení 77 geologických, geofyzikálních, strukturních a geochemických jevů jako možných indikátorů zlatonosného zrudnění ve vybraných modelových oblastech (Jílové, Zlaté Hory, Kašperské Hory, Roudný). Stejný počet indikátorů byl vyhodnocen ve vybraných oblastech bez přítomnosti Au-mineralizace (Teplice, Domažlice, Rakovník, Pelhřimov aj.). Použitím korelační analýzy bylo vybráno 36 prognózních indikátorů zlatonosného zrudnění, které byly odečteny z příslušných mapových podkladů celé oblasti Českého masivu, rozčleněné na úseky 5 × 5 km (celkem 2909 úseků). Získaná data byla zpracována metodou faktorové analýzy a násobné lineární regrese. Pro kvantifikaci prognóz byly získané hodnoty závislé proměnné porovnány s celkovými zásobami



3. Matematické zpracování prognóz zlata v Českém masivu – souborná mapa Au-potenciálu. Izolinie plošné produktivity v tunách zlata na km²: 1 – nad 0,44 t/km²; 2 – 0,24–0,44 t/km²; 3 – 0,04–0,23 t/km².



4. Schematická mapa prognózních oblastí zlatonosného zrudnění Českého masivu. Členění významnosti do tří skupin podle plošné produktivity v tunách zlata na km²: 1 – 0,45–0,9 t/km²; 2 – 0,09–0,44 t/km²; 3 – pod 0,09 t/km².

kovu v oblastech se známými ložiska zlata a takto definované údaje extrapolovány na celé zkoumané území. Výsledné hodnoty reprezentovaly teoretický „zlatý potenciál" jednotlivých úseků a souborně Českého masivu jako celku (viz obr. 3).

Empirický přístup vycházel z vymezení regionálních metalogenetických zón (středočeské, šumavské, zlatohorské aj.). Kritériem byl jednak soubor geologicko-litologických, petrologických, geochemických a strukturních faktorů s vysokým stupněm korelace s Au-mineralizací, jednak výsledky regresní analýzy. V těchto prognózních oblastech regionálního charakteru byly vymezeny prognózní plochy menších měřítek, odpovídající rudním revírům a oblastem. Kritériem byly přímé příznaky Au-mineralizace a lokální faktory. Takto vymezené prognózní oblasti byly podle funkčních hodnot regresní analýzy a hustoty přímých indikátorů Au-zrudnění rozčleněny na tři stupně perspektivnosti a vyznačeny do map výskytů zlata 1 : 50 000. Základem kvantifikace prognóz bylo vyčíslení „plošné Au-produktivity" nejlépe prozkoumaných oblastí (množství zlata vztaženého na plošnou jednotku v t Au/km²). Její výše v nejlépe prozkoumaných oblastech kolísala v rozmezí 0,39–1,5 t Au/km², v průměru 0,9 t Au/km². Pro kvantitativní ocenění zdrojů v oblastech s nižší frekvencí indikačních faktorů byly tyto hodnoty redukovány empirickými koeficienty. Schéma prognózních oblastí se členěním jejich významnosti je na obr. 4.

Obě použité metody poskytly srovnatelné výsledky – 400–500 t zlata. Plošná produktivita zlata jednotlivých typů prognózních oblastí je v rozmezí 0,009–0,95 t Au/km²; pro celé území Českého masivu dosahuje cca 0,006 t Au/km², což odpovídá údajům uváděným pro hlavní zlatonosné oblasti světa (C. R. Anhausser 1976). Závěry výzkumného úkolu sloužily jako vědecký podklad pro rozsáhlé průzkumné práce, uskutečňované státem od počátku 80. do poloviny 90. let 20. století. Jejich závěry potvrdily přibližně 400 t zlata v zásobách a prognózních surovinových zdrojích zkoumaných ložisek a oblastí. Náleží k nim i ověření ložisek evropského významu s obsahem přesahujícím 100 t zlata v Mokrsku a Kašperských Horách. Vzhledem k ukončení průzkumu financovaného státem na počátku 90. let 20. století nebyl průzkum žádného ložiska doveden do stadia těžitelných zásob.

Literatura

Albrechtová, E. (1984): Šlichová prospekce. Severovýchodní Morava. – MS Čes. geol. služba, Praha.

Anhausser, R. C. (1976): The nature and distribution of Archean gold mineralization in Southern Africa. – Miner. Sci. Engng 1, Johannesburg.

Burkart, E. (1953): Moravské nerosty a jejich literatura. – Nakl. Čs. akad. věd, Praha.

Hruška, J. et al. (1978): Bibliografický přehled. Ložiska a výskyty zlata v Českém masívu za období let 1876–1975. – MS Čes. geol. služba, Praha.

Klomínský, J. et al. (1980): Výzkum zlatonosnosti stratiformních formací Českého masívu. – MS Čes. geol. služba, Praha.

Kratochvíl, J. (1957–1964): Topografická mineralogie Čech. – Nakl. Čs. akad. věd, Praha.

Kruťa, T. (1966): Moravské nerosty a jejich literatura 1940 až 1965. – Morav. muz., Brno.

Kruťa, T. (1973): Slezské nerosty a jejich literatura. – Morav. muz., Brno.

Morávek, P. et al. (1985): Zhodnocení prognóz zlata v Českém masívu. – MS Čes. geol. služba, Praha.

Morávek, P. et al. (1992): Zlato v Českém masívu. – Čes. geol. úst., Praha.

Šponar, P. et al. (1980): Revize šlichových anomálií. – MS Čes. geol. služba, Praha.

Tenčík, I. et al. (1970): Stopové a vzácné prvky – Česko-moravská vrchovina. – MS Čes. geol. služba, Praha.

Tenčík, I. et al. (1983): Šlichová prospekce jz. části Českého masívu. – MS Čes. geol. služba, Praha.

Vacek, J. et al. (1983): Přehledné prognózní ocenění rudonosnosti Českého masívu. – MS Čes. geol. služba, Praha.

Seznam prognózních oblastí zlatonosné mineralizace

Prognózní oblasti I. stupně

1 – Jílové u Prahy
2 – Štěchovice
3 – Psí hory, Kozí Hory
4 – Smolotely
5 – Krásná Hora nad Vltavou
6 – Voltýřov
7 – Bělčice
8 – Kasejovice
9 – Kašperské Hory
10 – Roudný
11 – Zlaté Hory
12 – Suchá Rudná

Prognózní oblasti II. stupně

1 – Jílovské pásmo
2 – Bojovické antiklinorium
3 – Křečovická zóna
4 – Sedlčansko-krásnohorský metamorfovaný ostrov
5 – Bytíz
6 – Rožmitálský ostrov
7 – Kasejovicko-bělčická oblast
8 – Nepomuk
9 – Hartmanicko-kašperskohorská zóna
10 – Písecko
11 – Všeteč
12 – Vodňansko
13 – Šebířov
14 – Horní Lhota
15 – Zlátenka
16 – Humpolec
17 – Dobrá Voda
18 – Svoboda nad Úpou
19 – Vrbenská skupina
20 – Zlatý Chlum

Prognózní oblasti III. stupně

1 – Kraslické fylity
2 – Středočeská mobilní zóna
3 – Sedlčansko
4 – Blovické proterozoikum
5 – Severozápadníčást šumavského moldanubika
6 – Jihovýchodní část středočeského plutonu a přilehlé moldanubikum
7 – Jižní část Blanické brázdy
8 – Čáslavské krystalinikum
9 – Humpolecko-pacovská zóna
10 – Rýchorské krystalinikum
11 – Železné hory
12 – Opatov-Předín
13 – Rejvízská oblast silesika

Zhodnocení prognóz rozsypových akumulací zlata

1 – Povodí Otavy u Horažďovic
2 – Povodí Otavy u Strakonic
3 – Mydlovary-Hluboká (sv. okraj českobudějovické pánve)
4 – Čáslavsko
5 – Zlatohorsko (fluvio-glaciální sedimenty Hrubého Jeseníku)

Tematický obsah map
zpracovala skupina Au-studie Geoindustria, n. p., Praha (J. Drda, M. Hošek, J. Janatka, H. Lienert, P. Morávek, M. Punčochář, T. Váňa, M. Vaněček), redaktor P. Morávek.

Kartografický podklad map:
Český úřad geodetický a kartografický, Praha.
Mapy vytiskla Geodézie, n. p., České Budějovice, 1985.

Vysvětlivky k mapám výskytů zlata

Primární výskyty

primární výskyt nelokalizovatelný (+ u jména obce, kóty apod., kde byl popsán)

primární výskyt lokalizovaný, nevyjádřitelný v měřítku mapy

větší primární výskyty vyjádřitelné v měřítku mapy (pinkové tahy, žíly, žilníky)

plošné seskupení pinek primárních výskytů

výskyty Au na jiných mineralizacích (ohraničení revírů, popř. vymezení jednotlivých ložisek)

Sekundární výskyty

sekundární výskyt nelokalizovatelný

sekundární výskyt lokalizovaný, nevyjádřitelný v měřítku mapy

sekundární ložisko

rýžoviska

plošné seskupení pinek sekundárních výskytů

Geochemické anomálie

šlichový vzorek s Au ve frakci > 0,15 mm – > 3 zlatinky

šlichový vzorek s Au ve frakci > 0,15 mm – 1–3 zlatinky

šlichový vzorek s Au ve frakci < 0,15 mm

kontura snosové oblasti Au

bodová Au anomálie půdní metalometrie > 0,1 ppm

kontura plošné Au anomálie půdní metalometrie

25 čísla snosových oblastí

8 čísla ostatních výskytů

Prognózní oblasti Au mineralizace

I. stupně

II. stupně

III. stupně

oblasti možného výskytu Au mineralizace

17 čísla prognózních oblastí jednotlivých stupňů

pravděpodobná hranice prognózních oblastí (s možným pokračováním)

hranice prognózních oblastí stejného stupně

LISTOKLAD MAP
VÝSKYTŮ ZLATA
V ČESKÉ REPUBLICE
1 : 50 000

MAPA VÝSKYTŮ A PROGNÓZ ZLATA

ZÁKLADNÍ MAPA ČSSR

ČESKÝ ÚŘAD GEODETICKÝ A KARTOGRAFICKÝ

03-11, 03-12 Frýdlant



03-11, 03-12

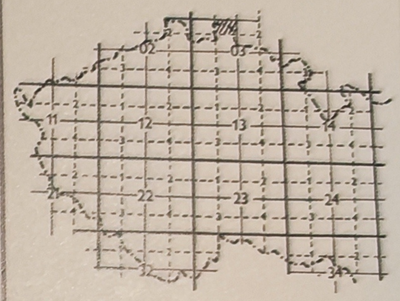

Seznam lokalit zlata

1 – Arnoltice
2 – Indřichovice pod Smrkem
3 – Ludvíkov pod Smrkem
4 – Nové Město pod Smrkem
5 – Krásný Les
6 – Řasnice

1 : 50 000

1000 m 500 0 1 2 3 4 km

základní interval vrstevnic 10 m

MAPA VÝSKYTŮ A PROGNÓZ ZLATA

ZÁKLADNÍ MAPA ČSSR

ČESKÝ ÚŘAD GEODETICKÝ A KARTOGRAFICKÝ

03-23 Harrachov



1 : 50 000

1000 m 500 0 1 2 3 4 km

základní interval vrstevnic 10 m

03-23

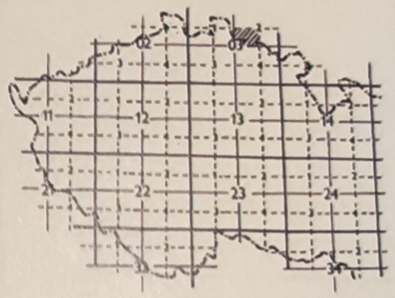

Seznam lokalit zlata

1 – Rýžoviště
2 – Jizerka
3 – Příchovice
4 – Bukovec

MAPA VÝSKYTŮ A PROGNÓZ ZLATA

ZÁKLADNÍ MAPA ČSSR

ČESKÝ ÚŘAD GEODETICKÝ A KARTOGRAFICKÝ

03-41 Semily


03-23
03-32/5
03-43/3
Zlatá Olešnice
SKLENAŘICE
JABLONEC n. Jiz.
ROKYTNICE n. Jiz.
HORNÍ ROKYTNICE
DOLNÍ ROKYTNICE
FRANTIŠKOV
STRMKOVICE
VYSOKÉ n. Jiz.
Jestřabí
Vítkovice
Benecko
Poniklá
Roprachtice
Jesenný
Bozkov
Semil
Příkrý
Benešov n. Semil
SEMILY
Bystré n. Jiz.
Háje n. Jiz.
Koštálov
Libštát
Slaná
Vichová n. Jiz.
Perimov
Mříčná
JILEMNICE
Rozstoky u Jilemnice
Křtiny
Železný Brod
Horní Branná
Dolní Branná
Kunčice
VRCHLABÍ
Prostřední Lánov
Horní Kalná
Žalý
Harlíkovec
Strážné
Benecko
Janova Hora
Černý čuřej
Skalní hůtě
Šerá strouha
Kozí hřbety
Kozí boudy
Tabulové Boudy
Hromovka
Pod Sněhem
Čistá Voda
Struhadlo
Kopytník
Husí Boudy
Labský Důl
Kotel
Stoh
Kyrkvá Boudy
Klášterka
Na Pláni
Pančí kámen
Labský p.
Klínový p.
Divoženský p.
Jizera
Vrchlabský p.
Bělá
Rokytnice
Zlatý
Kozinec
Kout
Hradek
Podstráň
Loukov
Rybnice
Na Čihadle
Nouzov
Benešov
Krakov
Bořkov
Čikvásky
Kundratice
Kundratický p.
Černé Moře
Libštátský p.
Kopaniny
Kopaninský p.
Certovka
Kolínův kopec
Horní Sytová
Dolní Sytová
Hradecký p.
Hanušův p.
Staroveský p.
Roudnický p.
Poniklý p.
Vichovský p.
Vejpalický p.
Františkovský p.
Mečová rúčej
Jilemnický p.
Mařanovský p.
Hnátovský p.
Klokočka
Spálená
Bohdaneč
Javorek
Spořilov
Rudlice
Křížlice
Štěpanice
Štěpanická Lhota
Vichovská Lhota
Dolní Dušní
Horní Dušní
Na Končinách
Končiny
Na Strání
Ve Starém Mlýně
Vojtěšice
Hradsko
Zobyty
Farské Mlýny
Kozina
Jilemy
Horní Lhota
Vartiště
Nová Ves
Na Vrších
Na Vyhlídce
Na Lukách
Na Hlinách
Podlesí
Podhoří
Podlesí
Na Čihadle
Na Hrádku
Na Mýtině
Na Kopci
Na Kamenci
Na Vršku
Na Kopečku

MAPA VÝSKYTŮ A PROGNÓZ ZLATA

ZÁKLADNÍ MAPA ČSSR

ČESKÝ ÚŘAD GEODETICKÝ A KARTOGRAFICKÝ

03-42 Trutnov

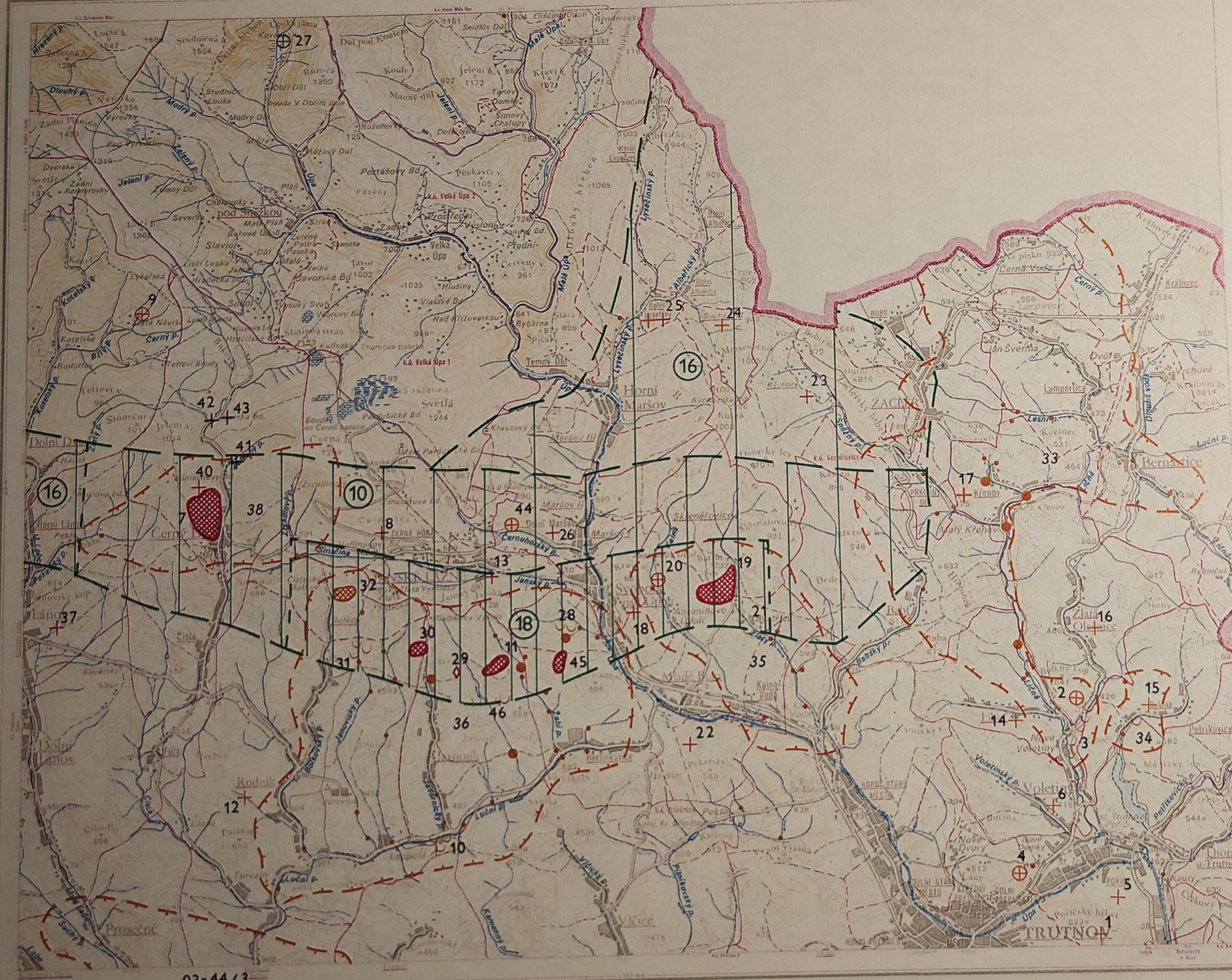
Hřebenový p.
Dlouhý p.
Modrý p.
Jelení p.
Kotelský p.
Černý p.
Bílý p.
Lysečinský p.
Albertický p.
Jelení p.
Černohorský p.
Janský p.
Jasný p.
Jasný p.
Jasný

MAPA VÝSKYTŮ A PROGNÓZ ZLATA

ZÁKLADNÍ MAPA ČSSR

ČESKÝ ÚŘAD GEODETICKÝ A KARTOGRAFICKÝ

03-43 Jičín

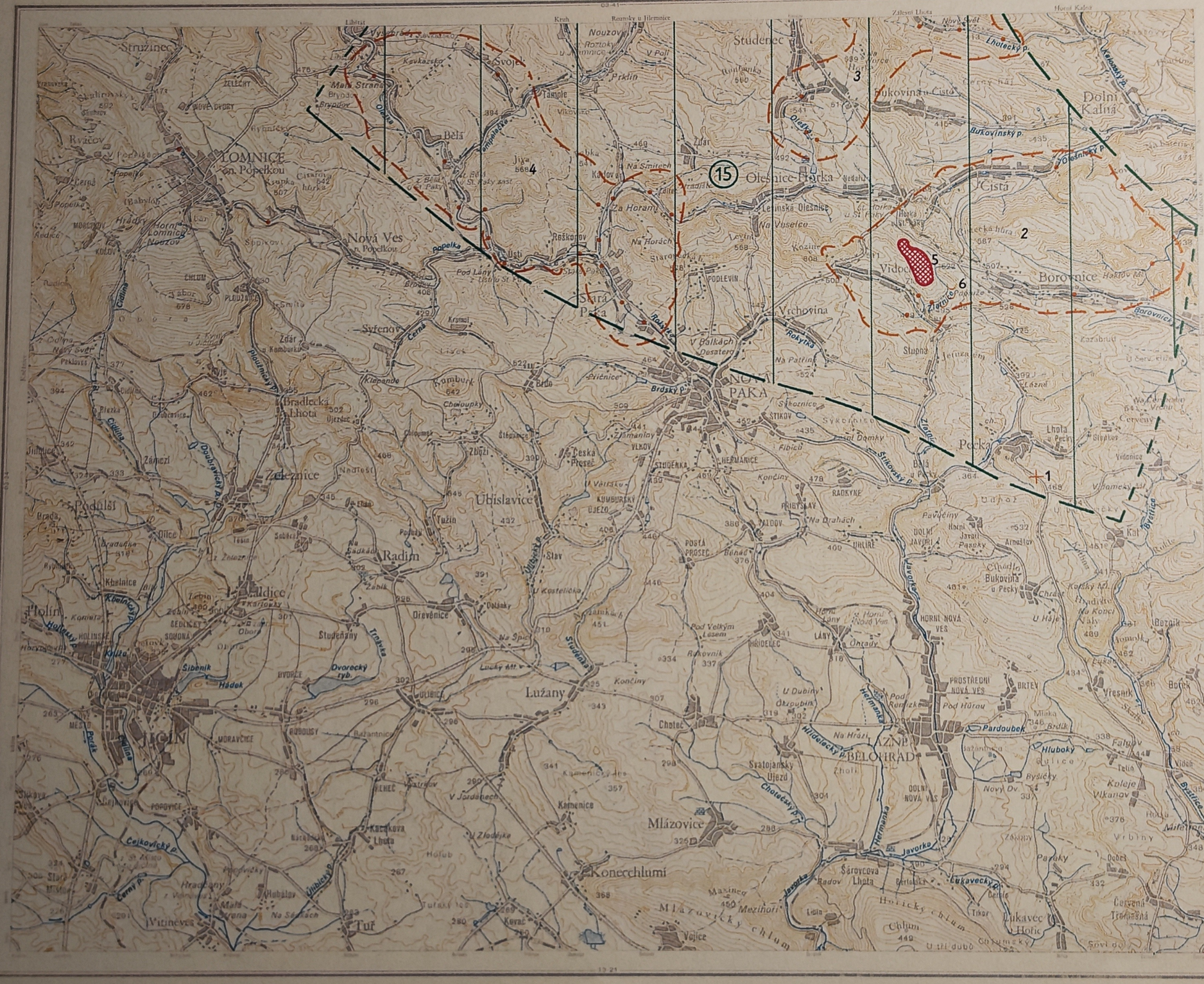

03-43

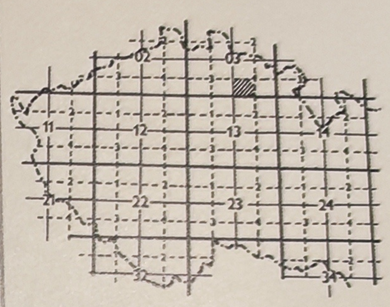

Seznam lokalit zlata

1 – Pecka
2 – Čistecká hora
3 – Semily
4 – Roskopov
5 – Stupná
6 – Potok Zlatnice

1 : 50 000

1000 m 500 0 1 2 3 4 km

základní interval vrstevnic 10 m

MAPA VÝSKYTŮ A PROGNÓZ ZLATA

ZÁKLADNÍ MAPA ČSSR

ČESKÝ ÚŘAD GEODETICKÝ A KARTOGRAFICKÝ

11-12 Kraslice

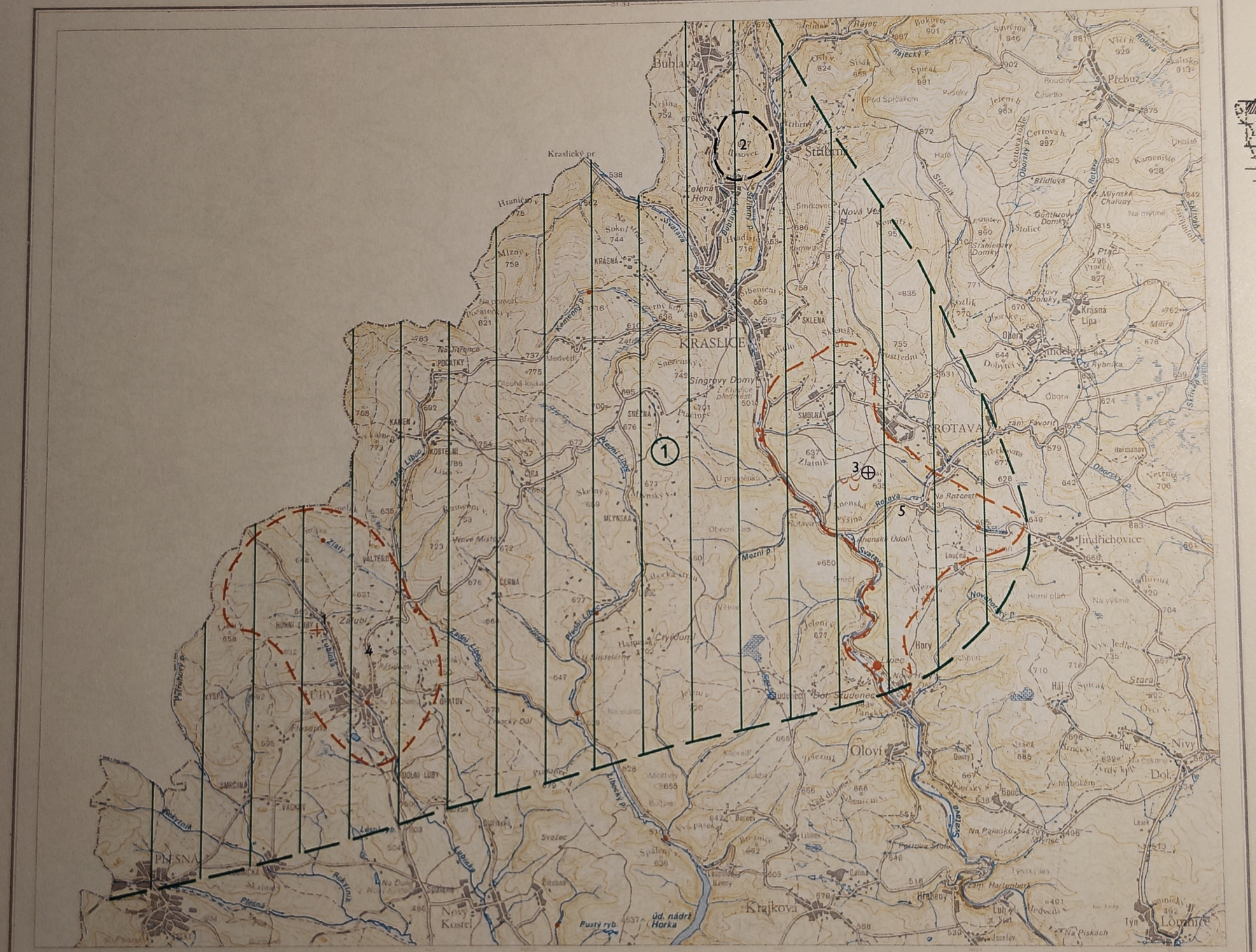
KRASLICE
ROTAVA
PŘÍSEČNÁ
HORY
PLESNÁ
Nový Kostel
Oloví
Krajková
Jindřichovice
Přebuz
Stříbrná
Nová Ves
Smrkovec
Zelená Hora
Bublava
Kraslický pr.
Hraniční v.
Mlýny v.
Na Ostrohu
POČÁTKY
KAMEN
KOSTELNÍ
Zadní Libec
Přední Libec
Singrovy Domy
SMOLKA
SKLENÁ
Zlatník
Zlatý k.
VALTEŘÍ
ČERNÁ
Mezní p.
Rotava
Svatava
Rybník
Na Rozcestí
Zám. Favorit
Obora
Dobytčí v.
Ptáč
Stolice
Bílidlová
Čertova h.
Čertova skála
Kamenný p.
Rašelinný p.
Pstruhový p.
Lubský p.
Lubský p.
Rybník
Pusty ryb.
úd. nádrž Horka
Zám. Hartenberg
Hrabový
Josefov
Na Piskách
Tyn
Lóuvice
Nivy
Dol.
Bouč
Na Pasiece
Stará
Háj
Hor. Studenec
Dol. Studenec
Na Výsluní
Horní plán
Na mýtině
Kamenná
Skalisko
Vlčí h.
Rašelina
Jelení h.
Pod Spičákem
Spičák
Šisák
Rájecký p.
Rájec
Bukovec
Stvořidla
Kamenný v.
Sibeničný p.
Sněžný v.
Hadí v.
Sokolí v.
Kozlík
Ostrý v.
Ostrý k.
Na Ostrohu
Na Hranici
Na Dolech
Na Pasiece
Na Výsluní
Na mýtině
Na Piskách
Na Rozcestí
Na Pasiece
Na Dolech

MAPA VÝSKYTŮ A PROGNÓZ ZLATA

ZÁKLADNÍ MAPA ČSSR

ČESKÝ ÚŘAD GEODETICKÝ A KARTOGRAFICKÝ

11-14 Cheb



1:50 000

1000 m 500 0 1 2 3 4 km

základní interval vrstevnic 10 m

11-14

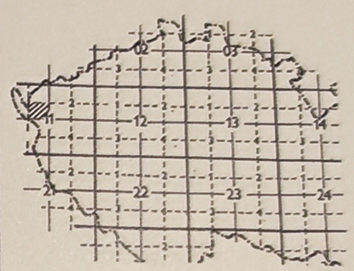

Seznam lokalit zlata

1 – Dasnice
2 – Hlavno
3 – Mýtina
4 – Kostelní Bříza

MAPA VÝSKYTŮ A PROGNÓZ ZLATA

ZÁKLADNÍ MAPA ČSSR

ČESKÝ ÚŘAD GEODETICKÝ A KARTOGRAFICKÝ

11-23 Sokolov



1 : 50 000

1000 m 500 0 1 2 3 4 km

základní interval vrstevnic 10 m

11-23

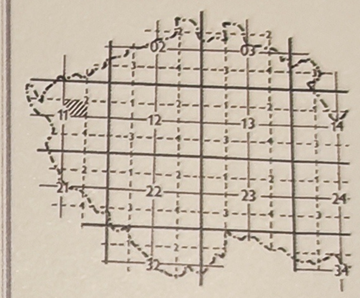

Seznam lokalit zlata

1 – Bečov nad Teplou
2 – Lobzy
3 – Lazy – Dolní cesta

MAPA VÝSKYTŮ A PROGNÓZ ZLATA

ZÁKLADNÍ MAPA ČSSR

ČESKÝ ÚŘAD GEODETICKÝ A KARTOGRAFICKÝ

11-32 Lázně Kynžvart

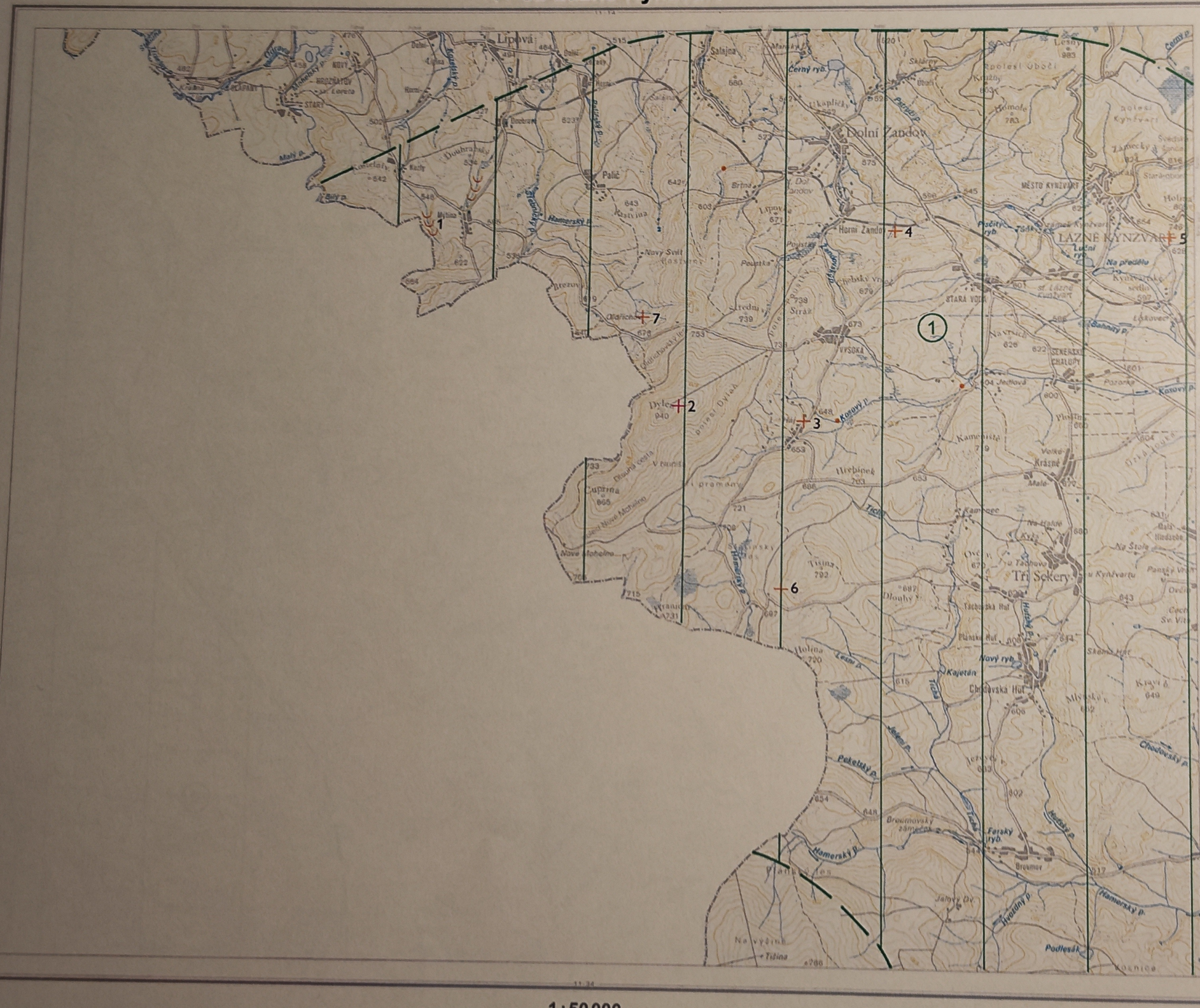

1 : 50 000

1000 m 500 0 1 2 3 4 km

základní interval vrstevnic 10 m

11-32

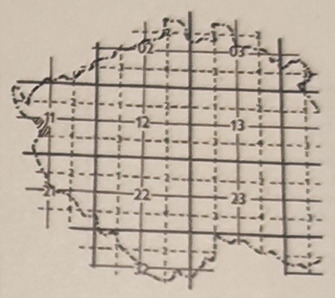

Seznam lokalit zlata

1 – Mýtina
2 – Dyleň
3 – Háj
4 – Horní Žandov
5 – Lázně Kynžvart
6 – Slatinský les
7 – Oldřichov

MAPA VÝSKYTŮ A PROGNÓZ ZLATA

ZÁKLADNÍ MAPA ČSSR

ČESKÝ ÚŘAD GEODETICKÝ A KARTOGRAFICKÝ

11-41 Mariánské Lázně



11-41

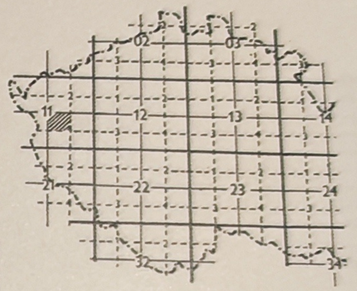

Seznam lokalit zlata

1 – Křivce
2 – Dobrá Voda

1 : 50 000

1000 m 500 0 1 2 3 4 km

základní interval vrstevnic 10 m

MAPA VÝSKYTŮ A PROGNÓZ ZLATA

ZÁKLADNÍ MAPA ČSSR

ČESKÝ ÚŘAD GEODETICKÝ A KARTOGRAFICKÝ

11-42 Manětín

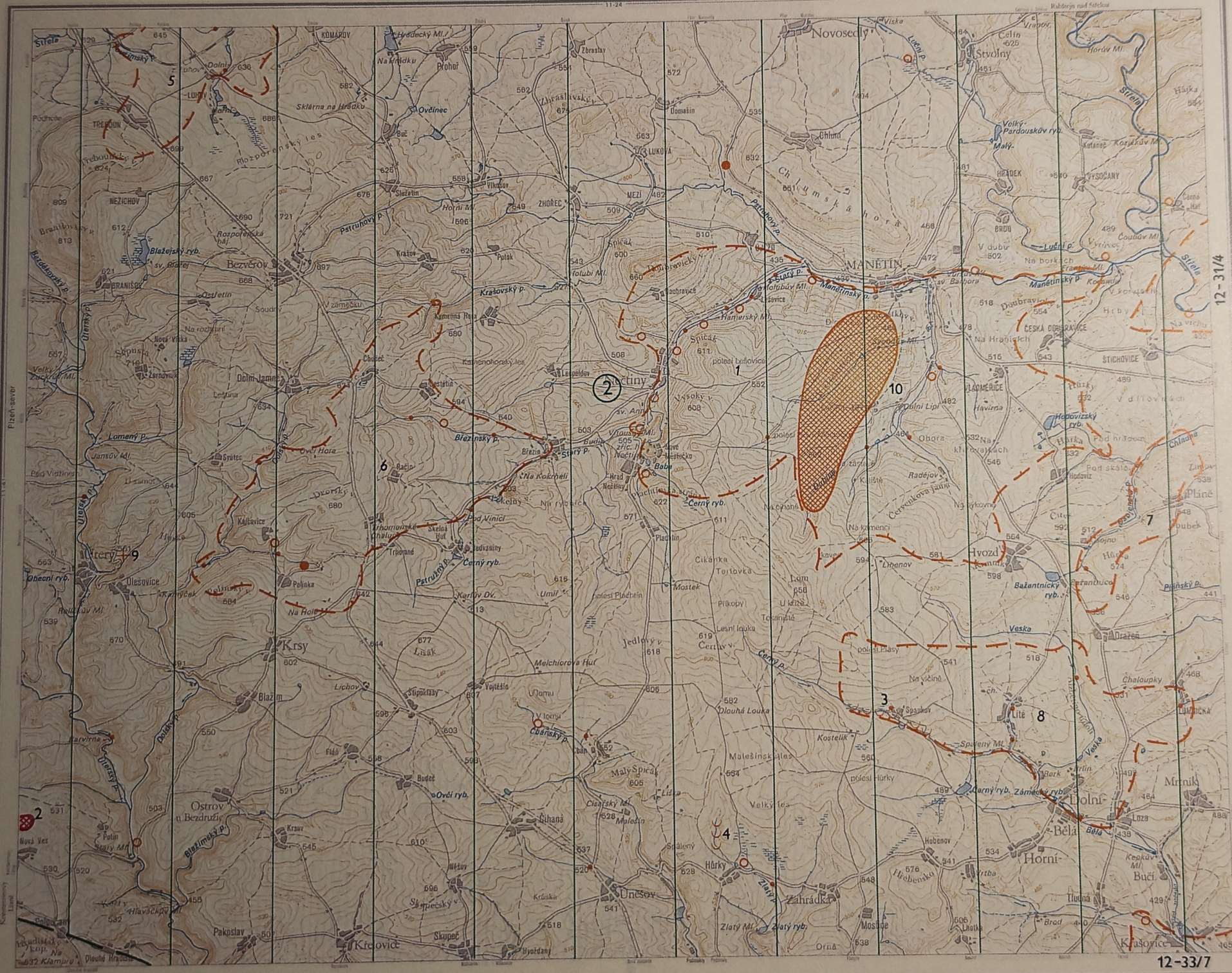

1 : 50 000

1000 m 500 0 1 2 3 4 km

základní interval vrstevnic 10 m

11-42

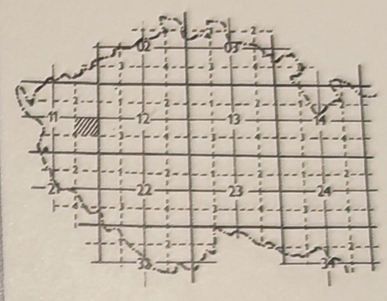

Seznam lokalit zlata

1 – Manětín
2 – Nová Ves
3 – Spankov
4 – Hůrky
5 – Třebouň
6 – Račín
7 – Pláně
8 – Lité
9 – Úterý
10 – Manětín-Lipí

MAPA VÝSKYTŮ A PROGNÓZ ZLATA

ZÁKLADNÍ MAPA ČSSR

ČESKÝ ÚŘAD GEODETICKÝ A KARTOGRAFICKÝ

12-13 Jesenice


Očihov
Kryry
Strojetice
Kolešovice
Horoušky
Hořesedly
Knéževes
Svojetín
Velká Černoc
Malá Černoc
Běsina
Děkov
Vrbice
Nová Ves
Červený kop
Vlkov
Vlkovský p.
Očihovecký p.
Černocký p.
Hořesedlský p.
Kolešovický p.
Rakovnický p.
Rečišský p.
Podhora
Hrádčany
Hřebíčkovský Mlýn
Mlýnecký p.
Vidhostice
Drahanice
Drahanický Mlýn
Bílsanka
Bujanecký p.
Černice
Petrohrady
Leštky
Stebno
Stebenský ryb.
Stebenský p.
Podvinecký p.
Jesenice
Dolní Fikač
Horní Fikač
Krtský p.
Velečínský ryb.
Velký ryb.
Krtský ryb.
Velečínský p.
Velečín
Pastuchovice
Zdár
Zihle
Dolní ryb.
Horní ryb.
Blatno
Fis u Blatna
Krty
Uraheus
Plavec
Plaviště
Rakovník
Oráčov
Psovlky
Sanov
Reřichy
Petrovice
Velká Chmelištná
Malý pstruhový ryb.
Velký pstruhový ryb.
Čočkův ryb.
Horní zdeslavský ryb.
Zdeslav
Pod Pískovnou
Prostřední ryb.
Přílepy
Zavidov
Obora
Václavy
Keblany
Zderaz
Čížkov
Smíkovský
Hořenov
Hákov
Smíkovský
Hořenov
Hákov
Kamenný
Vecíov
Cikán
Hořesedlský Rozkoš
Jezero
Na plání
Na rovinách
Červený
Jelení
Vlkovský les
Černocký les
Jelení vrch
Valdovský les
Mlýnecký les
Skytalský
Vidhostický les
Kozinec
Valov
Beraní Dv.
Mlýnecký
Hůrka
Hrádek
Kříž
Sv. Prokop
Lázec
Mlýnec
Hrádek
Hrádecký
Hrádecký
Hrádecký

MAPA VÝSKYTŮ A PROGNÓZ ZLATA

ZÁKLADNÍ MAPA ČSSR

ČESKÝ ÚŘAD GEODETICKÝ A KARTOGRAFICKÝ

12-31 Plasy


Plasy
Střela
Klíčavský p.
Sedlecký ryb.
Olšanský ryb.
Valovský p.
Voleský ryb.
Týnecký ryb.
Javornice
Hradecký p.
Dolní ryb.
Pustý ryb.
Chrášťanský p.
Chládecký p.
Kralovický p.
Bučecký p.
Kopidlenský p.
Radecký p.
Lomanský p.
Nepřezinský p.
Rybnický p.
Zahrádkovský p.
Dobřičský p.
Berounka
Radbuza
Střela
Oborák
Sechutka
Trojany
Sedlec
Oleška
Hubenov
Hradecko
Kožlany
Březany
Čistá
Chříč
Bílov
Zebnice
Horní Hradiště
Kaznějov
Rybnice
Kočte
Koryta
Obora
Dobřič
Jarov
Kopidlo
Kozojedy
Liblín
Břízsko
Civice
Němčovice
Lhotka u Radnic
Hlohovice
Svinná
Výtov
Kralovice
Mariánský týnec
Dřevěc
Spálený
Sedlecký
Oborák
Sechutka
Hadačka
Na Bučku
Na výrovkách
Na mazanicích
Podsibenský
Homole
Spůlky
Stočím
Všebrdy
Bradeslavy
Na Březí
Na Střeze
Na Hlinách
Na Pískách
Na Kopci
Na Hrádku
Na Vršku
Na Kamenci
Na Kuchaři
Na Obcích
Na Vršcích
Na Hrbolci
Na Kopeč

MAPA VÝSKYTŮ A PROGNÓZ ZLATA

ZÁKLADNÍ MAPA ČSSR

ČESKÝ ÚŘAD GEODETICKÝ A KARTOGRAFICKÝ

12-32 Zdice


Zbečno
Újezd n. Zbečno
Sýkořice
Řevnický p.
Velká Buková
Křivoklát
Rozkoš
Račice
Žloukovice
Žloukava
Berounka
Branov
Nezabudice
Hracholuský Knížecí skalní hřeb
Hracholusky
Tyřský p.
Skřivan
Rousínov
Skupá
Svinaře
Slabce
Modřejovice
Hřebečníky
Hřebečnická Lázeňna
Malinová h.
Stulec
Karlova Ves
Klučná
Leontýnský zámek
Nový Jáchymov
Otročiněves
Prostřední ryb.
Monstranský ryb.
Hlavní ryb.
Habrový p.
Habrový Potok
Hudlice
Libovický p.
Dubjanský Dvůr
Jevornice
Modřejovický p.
Skryje
Skryjský p.
Zvíkovec
Podmokly
Broumy
Prostřední p.
Úpořský p.
Zbirožský p.
Mlýn Slabince
Kublov
Luční p.
Oliberský p.
Svatá
Chlum
Přední Újezd
Mlečice
Mlečický p.
Ostrovec
Terešov
Hlohovický p.
Třebnouška
Jablečno
Petrohradský p.
Lísná
Březová
Hředlě
Stroupínský p.
Zdice
Havoryně
Choteč
Litavka
Zebrák
Chlustina
Stašov
Červený p.
Černín
Plešivec
Knížecí p.
Dubský p.
Polský ryb.
Obecní kop
Na Cihlářku
Na Sekyře
Na Drahách
Na Černém
Na Vrších
Na Vartoně
Na Vrtilu
Na Vápenici
Na Kopci
Na Lánech
Na Zámecké
Na Hrádku
Na Kamenném vrchu
Na Kolodějích
Na Kozím hřbítku
Na Kopečku
Na Kamenné vsi
Na Kozlovce
Na Kamenném kopci
Na Kamenném
Na Kamenné
Na Kamenném vrchu
Na Kamenném kopci
Na Kamenné vsi

MAPA VÝSKYTŮ A PROGNÓZ ZLATA

ZÁKLADNÍ MAPA ČSSR

ČESKÝ ÚŘAD GEODETICKÝ A KARTOGRAFICKÝ

12-33 Plzeň


12-31/3
12-31/6
12-31/7
12-31/5
1
2
3
4
5
6
7
8
Trnová
Horní Bříza
Hromnice
Česká Bříza
TŘEMOŠNÁ
Nadryby
Dolany
Druztová
Chrást
Nynice
Újezd
Radnice
RADNICE
Somelno
Přívětice
Březina
Bezděkov
Vranovice
Vranov
Břasy
Kaceřov
Planá
Chlumy
Žichlice
Bílý kámen
Zruč
Senec
Kamenný ryb.
Třemošenský ryb.
Šídlovský ryb.
Senecký ryb.
Kotiná
Dobřívec
Vrč bolevecký ryb.
PLZEŇ 1
PLZEŇ 2
PLZEŇ 3
PLZEŇ 4
Doubravka
Skvrňany
Litice
Radčice
Kyšice
Červený hrádek
Dýšina
Ejpovice
Letkov
Tymákov
Litohlavy
Klabava
Osek
Vitinka
Volduchy
Svojkovice
ROKYCANY
Kamenný Újezdec
Chyšky
Kotel
Úslava
Klabava
Radnický p.
Velká Radná
Karečný p.
Strapole
Lužnice
Kozlský p.
Velký ryb.
Kokotský rybník
Labutinka
Karášek
Oseký p.
Voldušský p.
Zadní ryb.
Přední ryb.
Údolní nádrž Klabava
Údolní nádrž České údolí
Rakovský p.
Bouchalka
Pod Kotlem
Na Radosti
Na Skalce
Na Kuchyni
Na Pahorku
Na Vršku
Na Zámku
Na Hrádku
Na Kopci
Na Vrchách
Na Lánech
Na Kamenci
Na Kozlech
Na Kozlech
Na Kozlech

MAPA VÝSKYTŮ A PROGNÓZ ZLATA

ZÁKLADNÍ MAPA ČSSR

ČESKÝ ÚŘAD GEODETICKÝ A KARTOGRAFICKÝ

12-34 Hořovice


ZBIROH
Cerhovice
Tlustice
Záluží
Drozdov
Praskolesy
Lochovice
HOŘOVICE
Rpety
Osek
Podluhy
Felbabka
Kamárov
Hyezdec
Chlum
Jivina
Chaloupky
Olešná
Zaječov
Chroustovice
Holoubkov
Mýto
Třemošná
Dobřív
Obecnice
Drahlín
Sádek
Jince
Ohrazenice
Kresín
Strašice
Těně
Lhotka
Lhota
Lhotka n. Radbuzou
Plískov
Třešov
Cekov
Ujezd
Karez
Kanzek
Borek
Trenice
Týčeř
Svatiny
Otmíče
Netolice
Velká Víska
Malá Víska
Jedov
Nerežín
Krkavčina
Hřebeny
Baština
Brda
Octárna
Rejkovice
Litavka
Červený p.
Podlužský p.
Strojetínský p.
Jelový p.
Mourový p.
Pstruhový p.
Obecnický p.
Padrťský p.
Holoubkovský p.
Mlýnský p.
Zbirožský p.
Lhotský p.
Cekovský p.
Dolejší-karezský ryb.
Bechyňský ryb.
Štěpánský ryb.
Podmýtský ryb.
Holoubkovský ryb.
Lomecký ryb.
Dvorský ryb.
Čápský ryb.
Červený ryb.
Ud.nádrž Zaskalská
Nový ryb.
Němec
Helman
Rezerva
Červený p.
Na Cimlavce
Na Klenici
Brodi
Sádka
Malý Drahlín
V Dubkově
Na Lhotě
Na Luhu
Krejčovka
Fugenův
Spičák
Hrachoviště
Kozojedy
Chadlo
Kvaň
Sv. Dobrotivá
Dolní Kvaň
Sv. Dobrotivá
Stará Baština
Velký Jeskyňec
Malý Jeskyňec
Koníček
Kloudek
Vranovy
Velcí
Semenáře
Pánovy
Hlava
Dlouhý kámen
Jordán
Alianc
Amerika
Kozlovice
Tok
Osáč
Kaplanka
Kaplanka
Kaplanka

MAPA VÝSKYTŮ A PROGNÓZ ZLATA

ZÁKLADNÍ MAPA ČSSR

ČESKÝ ÚŘAD GEODETICKÝ A KARTOGRAFICKÝ

12-41 Beroun


BEROUN
Hýskov
Nižbor
Chynava
Tetín
Srbsko
Karlštejn
Hlásná Třebaň
Zadní Třebaň
Liteň
Suchomasty
Tmaň
Koněprusy
Svatý Jan pod Skalou
Měňany
Svinaře
Mořina
Kozolupy
Tachlovice
Mezouň
Oděnice
Vysoký Újezd
Uhonice
Rudná
Chrášťany
Jinočany
Zbuzany
Dobřichovice
Všenory
Lety
Třebotov
Černošice
Vonoklasy
Choteč
Dobříš
Dobřichovice
Beroun
Litavka
Berounka
Loděnice
Radotínský p.
Karlický p.
Klukovický p.
Suchomastský p.
Dobřišský les
Březová
Dlouhý les
Na Vinici
Na Lísku
Na Vráži
Na Veselé
Na Míse
Na Hrobce
Na Babce
Na Pláni
Na Kopanině
Na Pavlovce
Červená hlína
Na plástku
Jezírko
Skalka
Kamenný
Stříbrný kop
Strážný v.
Hvižďálka
Kuchařík
Roblín
Dalní Roblín
Dubecký p.
Malý p.
Zadní kopanina
Zmrzlík
Sídlo
Sídlo
Sídlo

MAPA VÝSKYTŮ A PROGNÓZ ZLATA

ZÁKLADNÍ MAPA ČSSR

ČESKÝ ÚŘAD GEODETICKÝ A KARTOGRAFICKÝ

12-42 Zbraslav



12-42

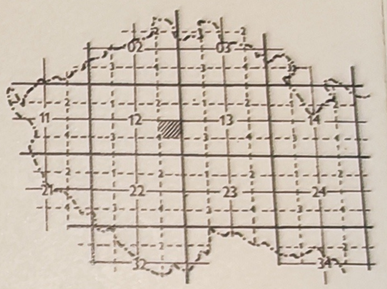

Seznam lokalit zlata

1 – Kilnec-les
2 – Korábka potok
3 – Sloup
4 – Měchenice
5 – Vrané nad Vltavou
6 – Zbraslav
7 – Radotín
8 – Velká Chuchle
9 – Hlubočepy
10 – Braník
11 – Modřany
12 – Březanská rokle
13 – Hradiště
14 – Zlatníky
15 – Šeberov
16 – Zdiměřice
17 – Křížkový Újezdec
18 – Hlubočina
19 – Radějovice
20 – Sulice
21 – Nechánice
22 – Kostelec u Křížků
23 – Jesenice
24 – Řepčice
25 – Mokřany
26 – Ládvec
27 – Skalsko
28 – Chotouň
29 – Dolní Jirčany
30 – Halíře
31 – Psáry
32 – Radlík
33 – Jílové-Rotlev
34 – Studené-Pepř
35 – Studené--Klobáské pásmo
36 – Studené-Kocourské pásmo
37 – Studené--Panský vrch
38 – Bohuliby
39 – Petrov
40 – Obora
41 – Kamenná Vrata
42 – Zahořanský potok
43 – Okrouhlo
44 – Libeř
45 – Libeň
46 – Sázava-řeka
47 – Mandát
48 – Líšnice
49 – Dolní Břežany
50 – Pikovice
51 – Jílové
52 – Kolovraty

1 : 50 000

1000 m 500 0 1 2 3 4 km

základní interval vrstevnic 10 m

MAPA VÝSKYTŮ A PROGNÓZ ZLATA

ZÁKLADNÍ MAPA ČSSR

ČESKÝ ÚŘAD GEODETICKÝ A KARTOGRAFICKÝ

12-43 Dobříš

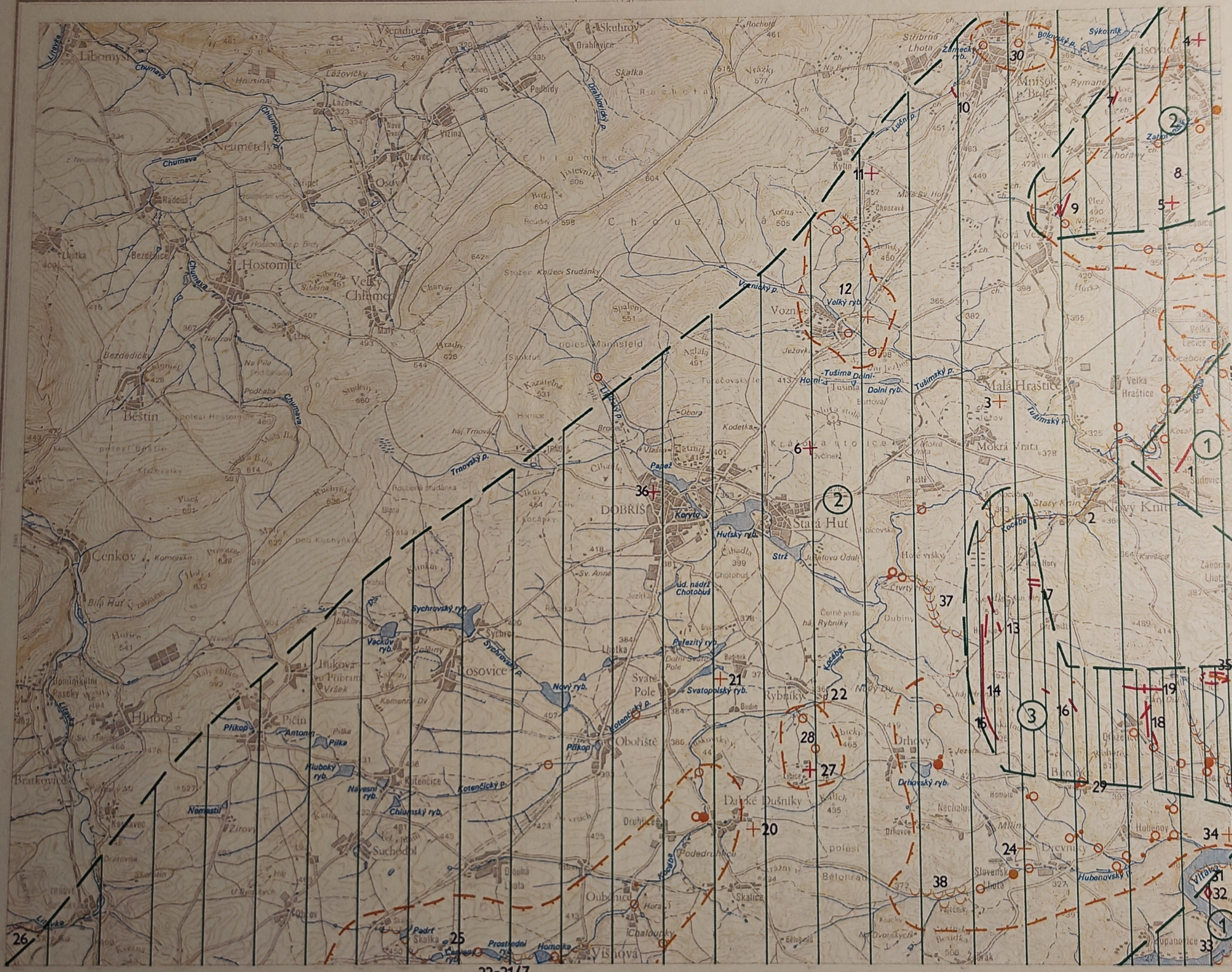

1 : 50 000

1000 m 500 0 1 2 3 4 km

základní interval vrstevnic 10 m

12-43

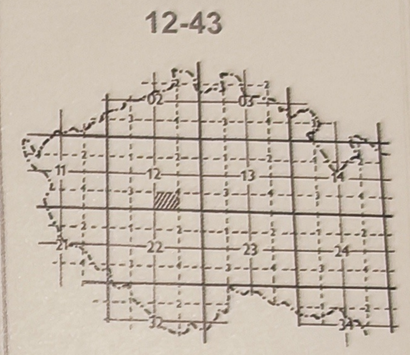

Seznam lokalit zlata

1 – Chvojná-Sudovice
2 – Nový Knín
3 – Malá Hraštice
4 – Čísovice
5 – Senešice
6 – Králova stolice
7 – Hora u Čísovic
8 – Zahořany
9 – Nová ves pod Pleší
10 – Zlatý vrch u Mníšku
11 – Kytín
12 – Voznice
13 – Kozí Hory-Besídka
14 – Kozí Hory-Čihadlo
15 – Borotice
16 – Dražetice-Podlesí
17 – Chramiště-Kateřinky
18 – Dražetice-Hořice
19 – Libčice
20 – Dalské Dušníky
21 – Budínek
22 – Rybníky
23 – Slovanská Lhota
24 – Višňová
25 – Skalka
26 – Trhové Dušníky
27 – Libice
28 – Rybníky
29 – Borovice
30 – Mníšek pod Brdy
31 – Dubový vrch-Vltava
32 – Dubový vrch
33 – Županovice
34 – Hubenov
35 – Libčice-východ
36 – Dobříš
37 – Kozí Hory-Holé vršky
38 – Vaječník

MAPA VÝSKYTŮ A PROGNÓZ ZLATA

ZÁKLADNÍ MAPA ČSSR

ČESKÝ ÚŘAD GEODETICKÝ A KARTOGRAFICKÝ

12-44 Týnec nad Sázavou



1 : 50 000

1000 m 500 0 1 2 3 4 km

základní interval vrstevnic 10 m

12-44

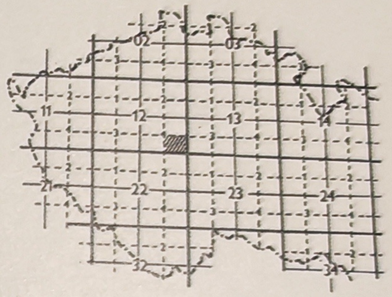

Seznam lokalit zlata

1 – Bratřínov
2 – Bojov
3 – Bojanovice-železniční stanice
4 – Hvozdnice
5 – Bojanovice
6 – Kocába-Pod Kolní strání
7 – Kocába
8 – Královky
9 – Babí důl
10 – Porostliny
11 – Krámy
12 – Slapy-Šedivý vrch
13 – Slapy-Vyhlídka
14 – Slapy-Červená hora
15 – Kolna
16 – Homole
17 – Fafkův mlýn
18 – Třebenice
19 – Slapy
20 – Štěchovice--nádrž
21 – Štěchovice--přehrada
22 – Rabyně
23 – Šlemín
24 – Hradišťko
25 –Třebsín-Závist
26 – Chlum
27 – Medník
28 – Podloučí
29 – Žampach
30 – Hostěradice
31 – Kamenný Přívoz
32 – Lešany
33 – Vysoký Újezd
34 – Teletín
35 – Hedlička
36 – Čím
37 – Pánkov
38 – Tetřevník
39 – Kočičí vrch
40 – Sejcká Lhota
41 – Mokrsko--západ
42 – Mokrsko--východ
43 – Čelina
44 – Čelinský potok
45 – Prostřední Lhota
46 – V pekle
47 – Cholín
48 – Oboz
49 – Zadní Hluboká
50 – Albertovy skály
51 – Musík potok
52 – Třebsín
53 – Nebřich
54 – Malá Lečice
55 – Přestavlky
56 – Nalžovické Podháji
57 – Čakovice
58 – Drážkov
59 – Týnec nad Sázavou
60 – Větrov
61 – Neveklov
62 – Paseka
63 – Hrádek
64 – Březinův mlýn
65 – Křečovice

MAPA VÝSKYTŮ A PROGNÓZ ZLATA

ZÁKLADNÍ MAPA ČSSR

ČESKÝ ÚŘAD GEODETICKÝ A KARTOGRAFICKÝ

13-31 Říčany


Stříbrná Skalice
KOUŘIM
KOSTELEC n. Čer. Lesy
Kozojedy
Vyžlovka
Jevany
Louňovice
Svojetice
Tehov
Tehovec
Vojkov
Mukařov
Zernovka
Babice
Doubravčice
Stihlice
Přelovzdi
Krupá
Chotys
Vitice
Třebovle
Borek
Hlaváčova Lhota
Dobré Pole
Svatbin
Brník
Oleška
Prusice
Nučice
Konojedy
Černí Voděrady
Zvánovice
Michovice
Hrušice
Mirošovice
Seroltice
Ondřejov
Kutiště
Struhařov
Stranice
Všestary
Pyšely
Kobyla
Penčice
Aldašín
Bohumil
Hradec
Propast
Oplany
Vlkančice
Radvanice
Čekanov
Barchovice
Radlice
Malotice
Ždánice
Hor. Kruty
Bohaunovice
Chrastná
Kněbvice
Ujezdec
Březinka
Kamenná
Dol.
Krymlov
Lipany
Hřiby
Kácly
Chrást
Mrzky
Hradešín
Třebohoštice
Slušice
Zlatá
Masojedy
Hošť
Na dolních
Na skalce
Na Mariance
Na Hradcích
Klovčky
Černí Budy
Samechov
Vyskočil
Kinkočná
Myslín
Kuklík
Kuklík
Kozlí
Komorce
Hůrka
Kamenný vrch
Spálený kop
Stará Hora
Hudečka
Strmelice
Chlum
Kopaniny
Kopanina
Kozlík
Kozlík
Kozlík

MAPA VÝSKYTŮ A PROGNÓZ ZLATA

ZÁKLADNÍ MAPA ČSSR

ČESKÝ ÚŘAD GEODETICKÝ A KARTOGRAFICKÝ

13-32 Kolín


KOLÍN
Pražské Předměstí
Kutnohorské Předměstí
Staré Hradiště
Nové Město
Břežany I
Choceňice
Křečhoř
Radovesnice I
Polepy
Nebovidy
Konárovice
Veletov
Tři Dvory
Stará Lhota
Starý Kolín
Libenice
Červ. Pečky
Borkovice
Bojiště
Miskovice
KUTNÁ HORA
Vrchlice
Sedlec
Červené Poříčí
Křesetice
Malešov
Týniště
Chlístovice
Nová Lhota
Nepomyšlice
Rašovice
Zásmuky
Suchdol
Vavřinec
Skvrňov
Toušice
Svojšice
Libodřice
Lošany
Ratboř
Korenice
Chvatliny
Mančice
Onomyšl
Vidice
Uhlířské Janovice
Labe
Blinka
Vodrádský p.
Pekelský p.
Polepka
Libenický p.
Nebovidský p.
Choteuchovský p.
Malešovský p.
Oplatovický p.
Vrchlice
Klánovka
Borůvka
Velký ryb.
Hamerský ryb.
Vavřinecký ryb.
Miškovický ryb.
Podbočanský ryb.
Březovský ryb.
Budský les
Zámek
Na Skalce
Na Špici
Na Stráži
Svadlenka
Prosík
Na dubině
Na Skalce
Na Kopci
Na Kamenném
Na Spytihněvě
Na Kopci
Na Skalce
Na Skalce
Na Skalce

MAPA VÝSKYTŮ A PROGNÓZ ZLATA

ZÁKLADNÍ MAPA ČSSR

ČESKÝ ÚŘAD GEODETICKÝ A KARTOGRAFICKÝ

13-33 Benešov


13-31
Čtyřkoly
Štěrn
Nespeky
Vysoká Lhota
Cerčany
Přestavlky
Vranovská Lhota
Vranov
Bezděkov
Hvězdonice
Komárov Hrádek
Choceradly
Vlkovec
Levin
Vodslivý p.
Vodslivy
Hradecký
Machotín
Choratice
Všechvaty
Dvůr Javor
Jedlička
Mariánské Údolí
Čakov
Hartošice
Koznice
Meduna
Mezihoří
Mrač
Potočiny
Soběhrdy
Petroupim
Kačcvar Lhota
Teplýšovice
Křesický p.
Malá Strana
Smilovský ryb.
Čenovice
Radvan
Lbosin
Velký ryb.
Hevras
Jezero
Trebeščice
Dalový
Divišov
Litichovice
V Dolích
Na spravedlnosti
Machnov
Všechlapy
Brtnický p.
Čelgrovka
Svatý Jan
Byková
Bykovický p.
Takonín
Chotýšanka
Chotýšany
Radošovice
Ctiboř
Postupice
Městečko
Smikovec
Babe
Milovanice
Most Kolonie
DOMAŠÍN
PAVLOVICE
KLADRUBY
Čechov
Sázava
Samopše
Bělokozly
Ledečko
Čerenice
Jedlovka
Malíndy
Drahňovice
Český Šternberk
Vrabov
Trucovna
Broda
Kozojedy
Kuchelná
Kraječ n. Sáz.
Zdebuzeves
Tichonice
Otryby
Libež
Psáře
Tchoř
Blanice
Pavlovický p.
Psářský p.
Patdlický p.
Sázavský p.
Vlašim
Sedlec
Jestřáb
Mrchojedy
Talmberk
Uzice
Smilovice
Pivňaky
Borová
Zákon
Kozojedy
Na spáleništi
Česno
Potůčko
Vrabov
Nový Dv.
Cihelna
Dolany
Rastonice
Cejkovice
Sázava
Vys. Lhota
Lipina
Klášek
Kozlovka
Nemž
Horka
Kostelík
Kusina
Březina
Na Mostu
Tadlov
Kalamajka
Březinský Ml.
Vrbice
Čechov
Vlhlnoves
Hrazena Lhota
Vežná
Kolonie
Pomasín
Kladruby
Nechyba
Struhařov
Borenovice
Habřina
Hurka
Budkov
Dobříkov
Pecinov
Rankov
Roubíčkova Lhota
Lísek
Jemniště
Semovický ryb.
Splavský ryb.
Splavský Ml.
Louže
Jevíny
Hlinná
Vysočice
Keparíny
Vrbová Ves
Chotýšanka
Ganglovský p.
Lísecký p.
Paplrník
Oplejší ryb.
Chalupy
Brtnice
Radíkovice
Červený Újezd
Boušice
Hlouhé Pole
Pilská
Kochánov
Kochánka
Hrádecký
Tatouševice
Clunov
Trnčínice
Kaplanka
Černá strana
Prameny
Litichovice
Vodslivý p.
Dlouhý
Spálený h.
Jmenná h.
Bílý
Vestec
Vraží
Vepří
Zahořany
Mezihoří
Meduna
Krásná h.
Hrádecký
Záleží
Vlkov
Kaplanka
Černá strana
Malá Strana
Křesický p.
Smilovský ryb.
Radvan
Velký ryb.
Hevras
Jezero
Habřina
Velký ryb.
Semovický ryb.
Splavský ryb.
Chotýšanka
Lísecký p.
Ganglovský p.
Brtnice
Paplrník
Oplejší ryb.
Smikovec
Babe
Milovanice
Most Kolonie
Pomasín
Hrazena Lhota
Vežná

ČESKÝ ÚŘAD GEODETICKÝ A KARTOGRAFICKÝ

13-34 Zruč nad Sázavou

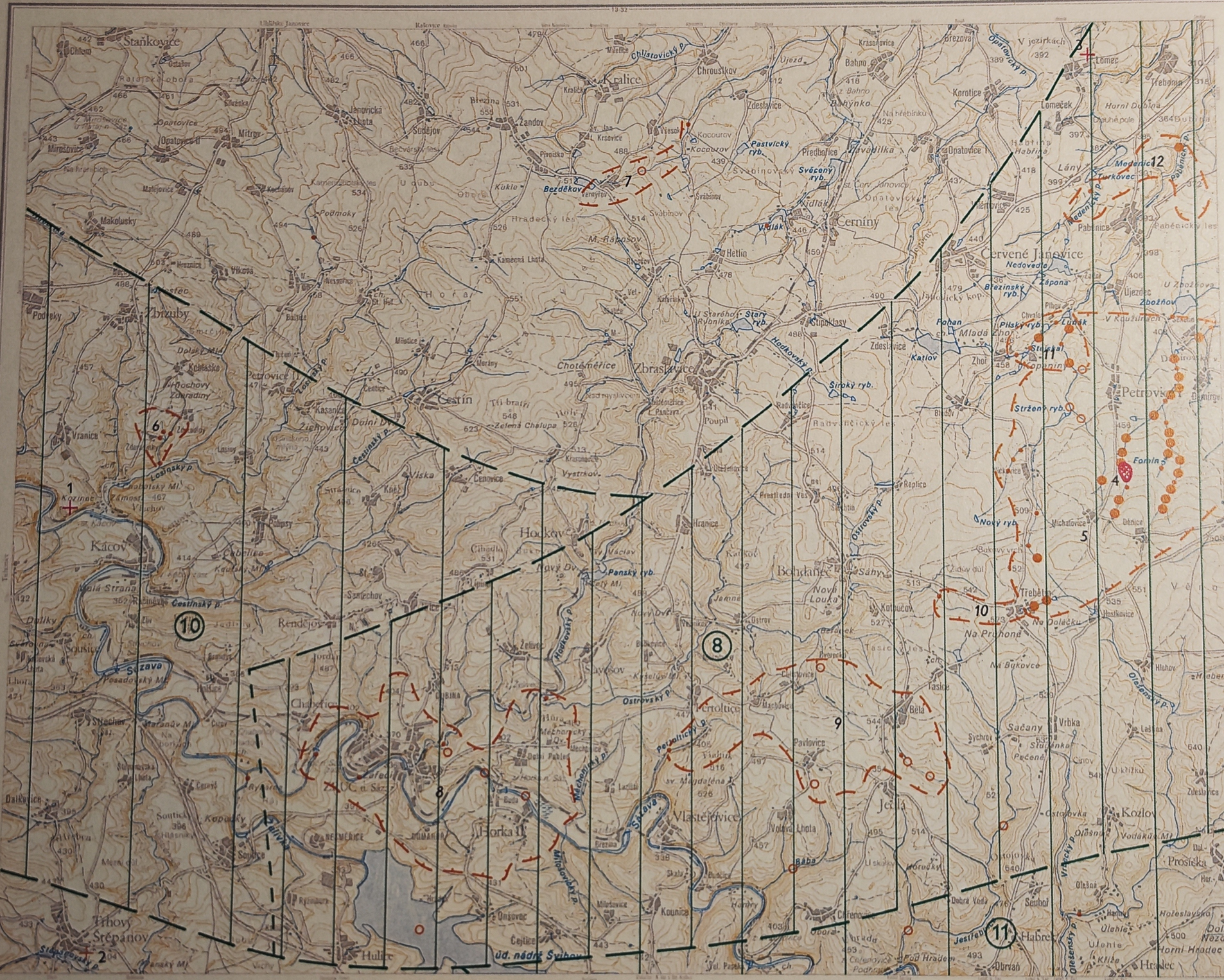
Staňkovice
Kalice
Zbraslavice
Černíny
Červené Janovice
Petrovice
Čestín
Zbizuby
Kácov
Hockův
Bohdaneč
Trhový Štěpánov
Sázava
Vlastějovice
Jeřilá
Habry
Kozlov
Prosíčka
Horní Hradec
Dolní Hradec
Chotěměřice
Petrolupice
Pavlovice
Rendějov
Zruč n. Sáz.
Horka II
Hulice
Třebětín
Zhoř
Paběnice
Michalovice
Dědice
Lomeček
Lomec
Korotice
Opatovice
Mitrov
Mirošovice
Makolusky
Podlesky
Vranice
Kozinec
Kamenná Lhota
Hradecký les
Svábinovský les
Kocourov
Předbořice
Hetlín
Zdeslavice
Katlov
Mladá Hora
Poban
Stupiklasy
Radvanečický les
Poupil
Hranice
Replice
Prestlava
Nový Dvůr
Jamné
Ostrov
Tasice
Bělá
Nová Louka
Sány
Třebětín
Na Prohoně
Na Dolečku
Na Bukovce
Sečany
Vrbka
Olšana
Souhoř
Dobrá Voda
Obrvaň
Fond Hradec
Ulehle
Ulenie
Holeslavsko
Dolní Nezdín
Horní Hradec
Hlahov
Mlýnec
Lány
Horní Dubina
Březinský ryb.
Pilský ryb.
Ludák
Stržený ryb.
Nový ryb.
Pstevický ryb.
Svěcený ryb.
Široký ryb.
Starý ryb.
Ponan
Chilstovický p.
Opatrovický p.
Medenický p.
Hodkovský p.
Ostrovský p.
Petrolupický p.
Losinský p.
Čestínský p.
Olešenský p.
Vrbecký p.
Milotický p.
Mlýnský p.
Ud. nádrž Sýkov
Formín
Kopanina
Lány
Mederice
Turkovec
Pabenický les
Nedovede
Západa
Ujezdec
Zbožnov
U Zbožnova
V Kaužinách
Na Hrebínku
Bahno
Bahnko
Březová
V jezírkách
Horní Dubina
Dlouhé pole
Habřina
Habřina
Pilský kop.
Hrebínek
Kamenný les
Kamenná Lhota
Kopaniny
Kopanina
Kopaniny
Kopanina
Kopaniny
Kopanina

MAPA VÝSKYTŮ A PROGNÓZ ZLATA

ZÁKLADNÍ MAPA ČSSR

ČESKÝ ÚŘAD GEODETICKÝ A KARTOGRAFICKÝ

13-41 Čáslav



1 : 50 000

1000 m 500 0 1 2 3 4 km

základní interval vrstevnic 10 m

ČESKÝ ÚŘAD GEODETICKÝ A KARTOGRAFICKÝ

13-42 Pardubice


PARDUBICE
CHRUDIM
HERMANŮV MĚSTEC
SLATIŇANY
Lázně Bohdaneč
Holice
Opatovice n. Labem
Choltice
Hradec Králové
Pardubický kraj
Kraj Vysočina
Středočeský kraj
Ústecký kraj
Královéhradecký kraj
Olomoucký kraj
Moravskoslezský kraj
Jihomoravský kraj
Zlínský kraj
KRAJ VYSOČINA
KRAJ VYSOČINA 13-24
KRAJ VYSOČINA 13-44
Labe
Bělobranská dubina
Zelenobranská dubina
Lány na Důlku
Srnojedy
Svítkov
Popkovice
Staré Čívice
Za rybničí
Starý Mateřov
Barchov
Staré Jesenčany
Třebosice
Nové Jesenčany
Jesničánky
Nemošice
Brozdice
Mnětice
Stará Myslivna
Štětín
Hostovice
Žižín
Černá za Bory
Studánka
Na Hrázi
Starý Černásko
Malé Koloděje
Lány u Dašic
Velkolánské
Zminný
Malolánské
Dašice
Hedčany
Hlavše
Prachovice
Dol. Roveň
Hor. Roveň
z. Roveň
Komárov
Ladranka
Moravanský
Platěnice
Platěnská
Čeradice
Moravany
Kostěnice
Stupina U Háje
Uhřetická Lhota
Slepotice
K olšinám
Na vinicích
Turovská velká strana
Za Kolajkou
Bořice
Dvakačovice
Podbor
Vejvanovice
Stříčany
Čankovice
Nad lukami
V osičinách
Na dolech
Na vrších
Holešovice
Lipec
Městský háj
Hájecká
Hrochův Týnec
Dolní Bezděkov
Nová Hradka
Skalice
Psotnov
Březovice
Na Loučeí
Chroustovice
Blansko
Blížňovice
Nabočany
Koči-Topol
Koči
Přestavlky
Trojovice
Zájezdec
Libanice
Honbice
Kamenice
Orel
Pod kopcem
Řestoky
Rosice
Za rájem
U mrtvých
Sýnčany
Na převrati
Bor u Chroustovic
Zaječice
Mezi cestami
Chrast
Pod Koncem
Horecký rybník
Podlažice
Dobrkov
Podhora
Chachalice
Pod lesem
Hroubovice
Horka
Bítovany
Bítovanský
Zaječický les
Chudé pole
Svídnice
Lukavice
Lukavice Výsoun
Lukavička
Jakodnice
Studená Voda
Mladonovice
Sýpený Podol
Smrkový Týnec
Kočičí ocas
Kochánovice
Čejkovice
Rabštejnská Lhota
Rabštejn
Janovice
Morašice
Skupice
Stolany
Sobětuchy
Bylany
Nová Doubrava
Markovice
Janské Předm.
Kozojedy
Vrcha
Třibřichy
Rozhovice
Klešice
Doubrava
Ostřešany
Ruzkovské pole
Na kopci
Blato
Mikulovice
Medlešice
Tuněchody
Jeníkovice
Jezbořice
Lukavec
Černý
Čepí
Dřenice
Dubany
Veselá
Hradíkov
Křemenec
Bylanka
Za rybníčkem
Jesničánka
Zdechovice
Bačalský M.
Holičská jedlina
Paluliny
Helichy
Dolany
Habrovka
Smrč
Zbytkovice
Pohled
Deblov
Mýtka
Jedlina
Na mýtech
Trpělovský nový rybník
Kunatná
Trpělovský
Kukovitky
Podhůra
Hůra
Ostřešanský
Kuřičí
Farář
Jakodnice
Lukavička
Studená Voda
Skalka
Výsonín
Svídnický rybník
Okrouhlický p.
Červený p.
Bylanka
Jeníkovický p.
Pohůrka
Rovenský
Černý rybník
Rybníčka
Pouchovradský
Katalánské Předm.
Vlčí Hora
Pařízov
Přesy
V Lindách
Tři Buby
Vlčnov
Kuchyňky
Rybník
Rohatý rybník
Kochánovický
Kozojedský
Nový Dv.
Bořetice
V Kozojedech
Nové Město
Na Pumberkách
Na Hrázi
Turyň
Jeddánka
Lázek
Nad lukami
Skalice
Blansko
Žilovice
Brčeky
Brčekolský
Beránek
Rosice u Chrasti
Chrasticka
Chrudimka
Zminka
Tichý
Loučná
Ladranka
Hedčany
Velkolánské
Malolánské
Zminný
Ladranka
Lázek
Jeddánka
Turyň
Nové Město
Na Pumberkách
Kozojedy
Vrcha
Bořetice
V Kozojedech
Pouchovradský
Katalánské Předm.
Vlčí Hora
Pařízov
Přesy
V Lindách
Vlčnov
Tři Buby
Kuchyňky
Podhůra
Hůra
Ostřešanský
Kuřičí
Farář
Jakodnice
Lukavička
Studená Voda
Skalka
Výsonín
Svídnický rybník
Okrouhlický p.
Červený p.
Bylanka
Jeníkovický p.
Pohůrka
Rovenský
Černý rybník
Rybníčka
Pouchovradský

MAPA VÝSKYTŮ A PROGNÓZ ZLATA

ZÁKLADNÍ MAPA ČSSR

ČESKÝ ÚŘAD GEODETICKÝ A KARTOGRAFICKÝ

13-43 Golčův Jeníkov

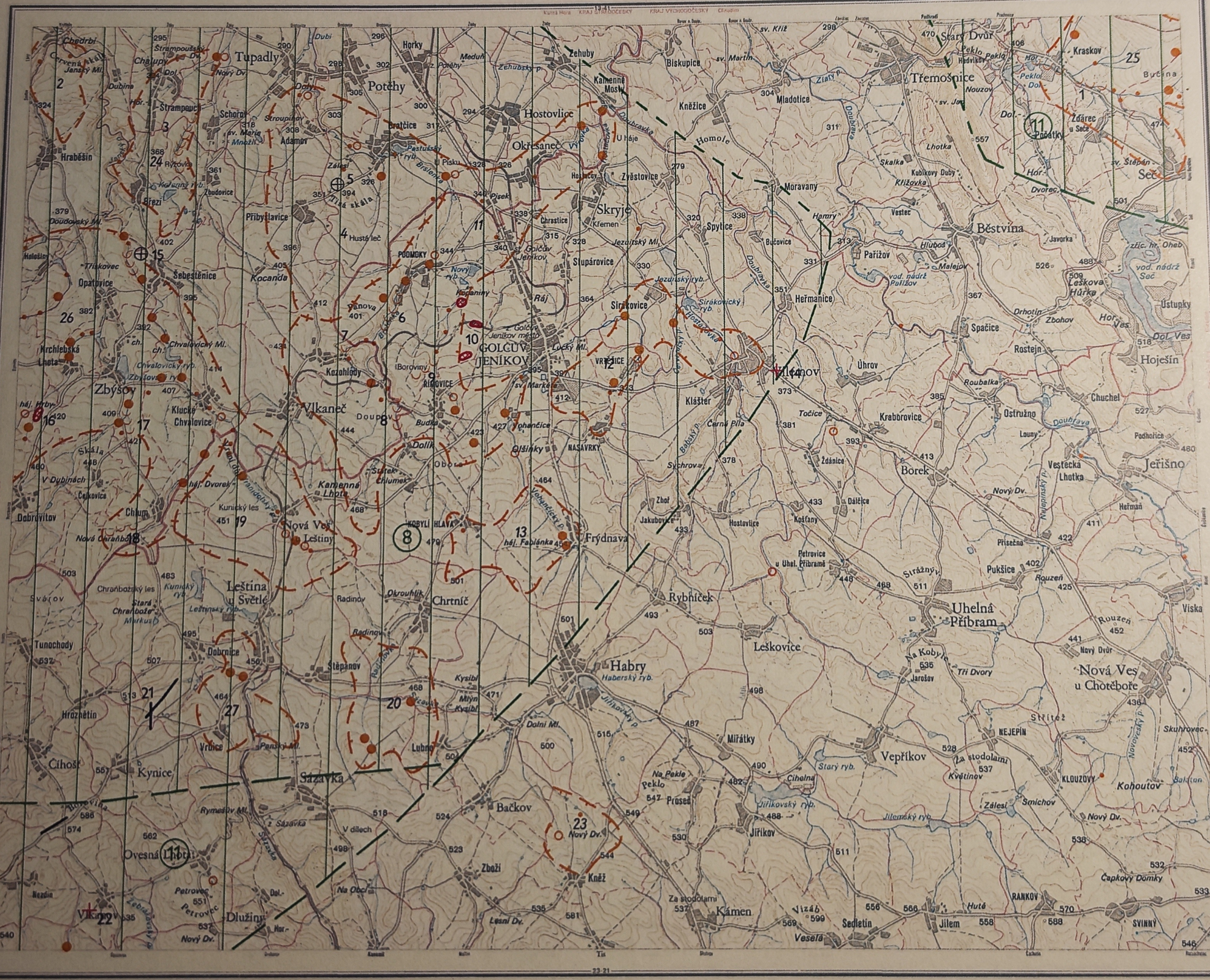
Tupadly
Potchy
Horky
Hostovlice
Okřesaneč
Skryje
Kamenné Mosty
Biskupice
Kněžice
Mladotice
Třemošnice
Starý Dvůr
Kraskov
Žďárec u Seče
Seč
Moravany
Běstvina
Heřmanice
Spytice
Zvěstovice
Stupárovice
Sirákovice
GOLČŮV JENÍKOV
Vilémov
Úhrov
Spačice
Rostejn
Hoješín
Ústupky
Leškova Hůrka
Kraborovice
Ostružno
Chuchel
Jeřišno
Borek
Vestecká Lhotka
Přísečno
Pukšice
Rouzeň
Uhelná Příbram
Leškovice
Habry
Rybníček
Frýdnava
Chrtníč
Okrouhlík
Leština u Světlé
Nová Ves u Chotěboře
Vepříkov
Mířátky
Jiřikov
Kámen
Sedletín
Jilem
Vlkanov
Vlkaneč
Kozohlody
Zbýšov
Kluckó Chvalovice
Nová Ves
Leštiny
Kynice
Sázavka
Bačkov
Zboží
Kněž
Ovesná Lhota
Dlužiny
Petrovec
Vlkov
Čihošť
Hroznětín
Tunochody
Dobronice
Štěpanov
Dobrovitov
Chlum
Strampouch
Hraběšín
Opatovice
Šebestěnice
Příbyslavice
Březí
Adamov
Schorn
Bratčice
Zehuby
Kamenné Mosty
Zvěstovice
Chrastice
Podmoky
Kocanda
Kozohlody
Vrtěšice
Klášter
Černá Pila
Točice
Žďánice
Dálečce
Košťany
Hostovlice
Jakubovice
Zhoř
Petrovice u Uhel. Přibramě
Strážný
Na Kobyle
Tři Dvory
Jarošov
Nejepín
Střítež
Kohoutov
Smichov
Čapkovy Domky
Rankov
Svinný
Viska
Podhořice
Vestec
Hlubočí
Malejov
Vod. nádrž Pařížov
Pařížov
Javorka
Vod. nádrž Seč
Dvorec
Skalka
Lhotka
Křížovka
Kubíkovy Duby
Peklo
Hadvíkov
Nouzov
Burčina
Sv. Štěpán
Sv. Křiž
Sv. Martin
Sv. Jan
Sv. Markéta
Sv. Mikuláš
Sv. Množín
Hůrka
Kamenná Lhota
Kobylí hlava
Hůrka
Skála
Hájovna
Rájek
Rájovna
Kaplanka
Kaplanka
Kaplanka

MAPA VÝSKYTŮ A PROGNÓZ ZLATA

ZÁKLADNÍ MAPA ČSSR

ČESKÝ ÚŘAD GEODETICKÝ A KARTOGRAFICKÝ

13-44 Hlinsko

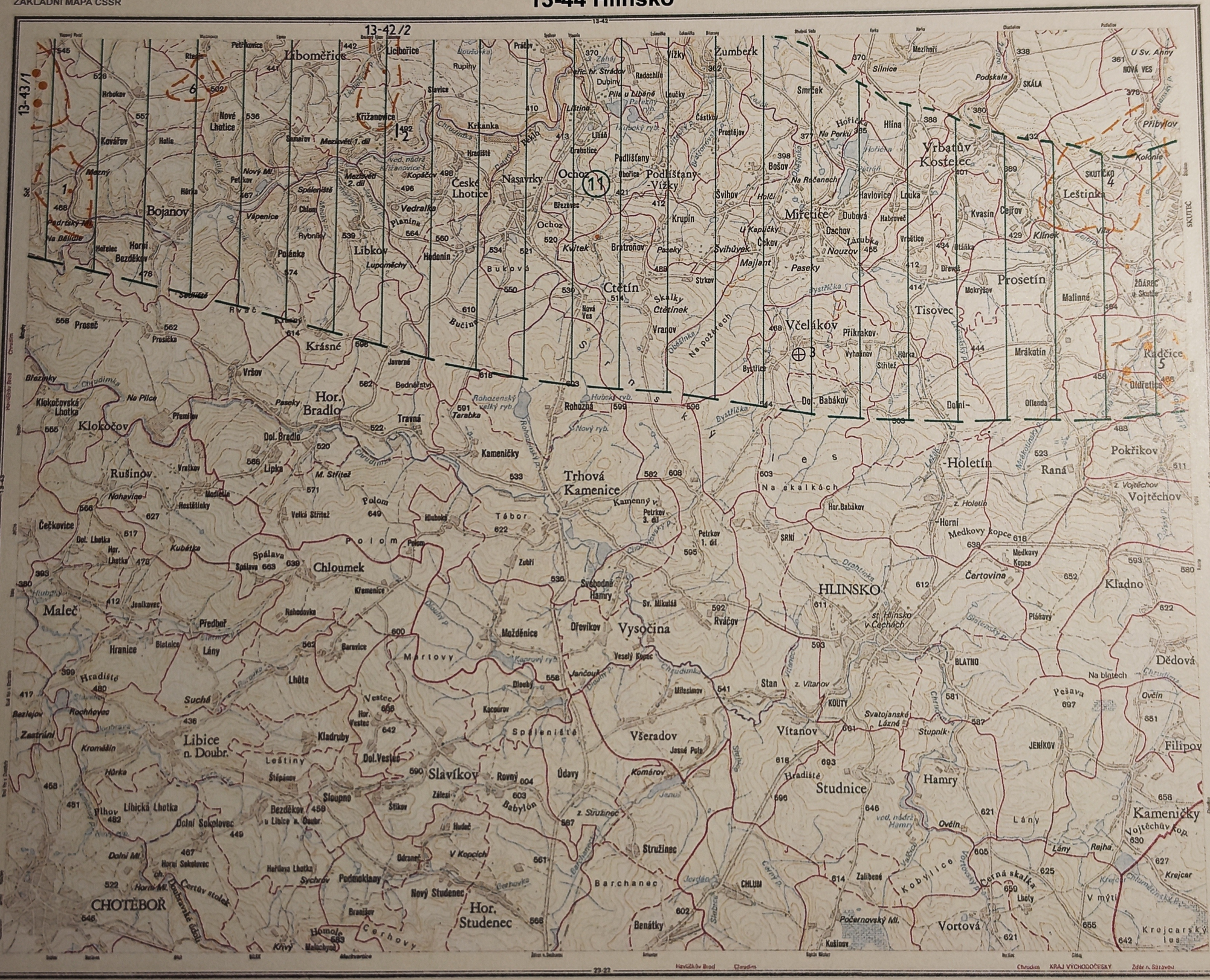
13-42/2
13-43/1
13-42
Liboměřice
Licbořice
Petříkovice
Rtenín
Nové Lhotice
Křižanovice
Kovářov
Mezivrší 1. díl
Mezivrší 2. díl
Nový Mlýn
Petříkov
Bojanov
Vápenice
Chlum
Rybníky
Polánka
Libkov
Lupoměchy
Hedonín
České Lhotice
Krkanka
Hradiště
Kopáčov
Vedralka
Planina
Nasavrky
Ochoz
Březovec
Kvítek
Bratroňov
Bukovú
Ctětín
Nová Ves
Skalky
Ctětínek
Vranov
Krupín
Paseky
Švihůvek
Majlant
Strkov
Podlištany
Podlištany-Výšky
Výšky
Žumberk
Radochlín
Dubiny
Pila u Libáně
Loučky
Litětín
Částkov
Prostějov
Libáň
Drahotice
Ubočí
Švihov
Holčí
Bošov
Na Račanech
Smrček
Silnice
Mezihoří
Podskalí
SKÁLA
Hlína
Na Perku
Hořička
Vrbatův Kostelec
Havlovice
Louka
Dubová
Habrovec
Mistětice
Dachov
Čekov
Nouzov
Lánubka
Vrbětice
Kvasín
Čejřov
Klínek
Leštinka
SKUTÍČKO 4
Přibyšov
Kolonie
U Sv. Anny
NOVÁ VES
Prosetín
Mokryšov
Tisovec
Malinné
ŽDÁREC
Skutíčko
Radčice 5
Oldřetice
Mrákotín
Dolní-
Holetín
Pokřikov
Raná
Vojtěchov
z. Vojtěchov
z. Holetína
Horní Medkovy kopce
Medkovy Kopce
Čertovina
Kladno
Dědová
Na blatech
Pešava
Ovčín
Filipov
Kameničky
Vojtěchův kop.
Krejcar
V mýtí
Krejcarský les
Lány
Rejha
Černá skalka
Zalíbené
Počernovský Ml.
Vortová
Kašinov
HLINSKO
sv. Hlinsko v Čechách
Na skalkách
Hor. Babákov
Dol. Babákov
Babákov
Vyhnanov
Střítež
Přikrakov
Včelákov
Byštice
Oblá
Na pískách
Lesy
Trhová Kamenice
Kamenný v.
Petrkov 3. díl
Petrkov 1. díl
Tábor
Zebří
Svobodné Hamry
Sv. Mikuláš
Dřevíkov
Vysočina
Veselý Kopec
Jančova
Mitesinov
Stan
z. Vítanov
KOUTY
Vítanov
Svatojanská Lázně
Stupník
JENÍKOV
Všeradov
Jasná Pole
Komárov
Údavy
Slavíkov
Rovný
Babylón
z. Stružinec
Stružinec
Barchanec
Benátky
CHLUM
Hradiště
Studnice
Hamry
Ovčín
Lány
Rohozná
Rohozenský velký ryb.
Nový ryb.
Hluboký ryb.
Kamenný ryb.
Tarabka
Kameničky
Hor. Bradlo
Dol. Bradlo
Travná
Bednářství
Javorné
Vršov
Krásné
Prosač
Prosečka
Březinky
Klokočovská Lhotka
Klokočov
Na Pilce
Přemilov
Rušinov
Vratkov
Nohavice
Hrstětínky
Čečkovice
Dol. Lhotka
Hor. Lhotka
Kubátka
Spálava
Chloumek
Kremenice
Polom
Velká Střítež
M. Střítež
Lipka
Maleč
Jeníkovec
Rohodovka
Předbor
Hranice
Blatnice
Lány
Hradiště
Suchá
Rochňovec
Zastrání
Kroměšín
Libice n. Doubr.
Dol. Vestec
Hor. Vestec
Vestec
Kladruby
Leštiny
Štěpánov
Sloupno
Štikov
Bezděkov u Libice n. Doubr.
Dolní Sokolovec
Horní Sokolovec
Libická Lhotka
Vlhov
Dolní M.
Horní M.
Certův stolek
Dobranská údolí
CHOTĚBOŘ
Hor. Studenec
Nový Studenec
Podmoklany
Sychrov
Hořelina Lhotka
Braníkov
Homole
Krvy
Černovy
V Kopcích
Údraní
Hudec
Lhůta
Martovy
Mariánský p.
Maždénice
Kácerov
Dlouhý p.
Černý p.
Jordán
Sedlecký p.
Vrtěnský p.
Orlický p.
Chrudimka
Bystřička
Bystřický p.
Hlubocký p.
Rohozenský p.
Lánský p.
Lukavický p.
Lukavička
Loučka
Dubina
Rupiny
Slavice
Lhůta
Lípa
Zebří
Hluboký
Polom
Spálava 663
Střítež
Vedralka
Planina
Mezivrší
Spáleniště
Březovec
Ochoz
Bukovú
Skalky
Ctětínek
Majlant
Paseky
Švihůvek
Krupín
Strkov
Na Račanech
Na Perku
Hořička
Silnice
Podskalí
Na pískách
Na skalkách
Na blatech
Na Pilce
Na Pískách
Na Perku
Na Račanech
Na Pískách
Na skalkách
Na blatech
Na Pilce
Na Pískách
Na Perku
Na Račanech

MAPA VÝSKYTŮ A PROGNÓZ ZLATA

ZÁKLADNÍ MAPA ČSSR

ČESKÝ ÚŘAD GEODETICKÝ A KARTOGRAFICKÝ

14-22 Jeseník

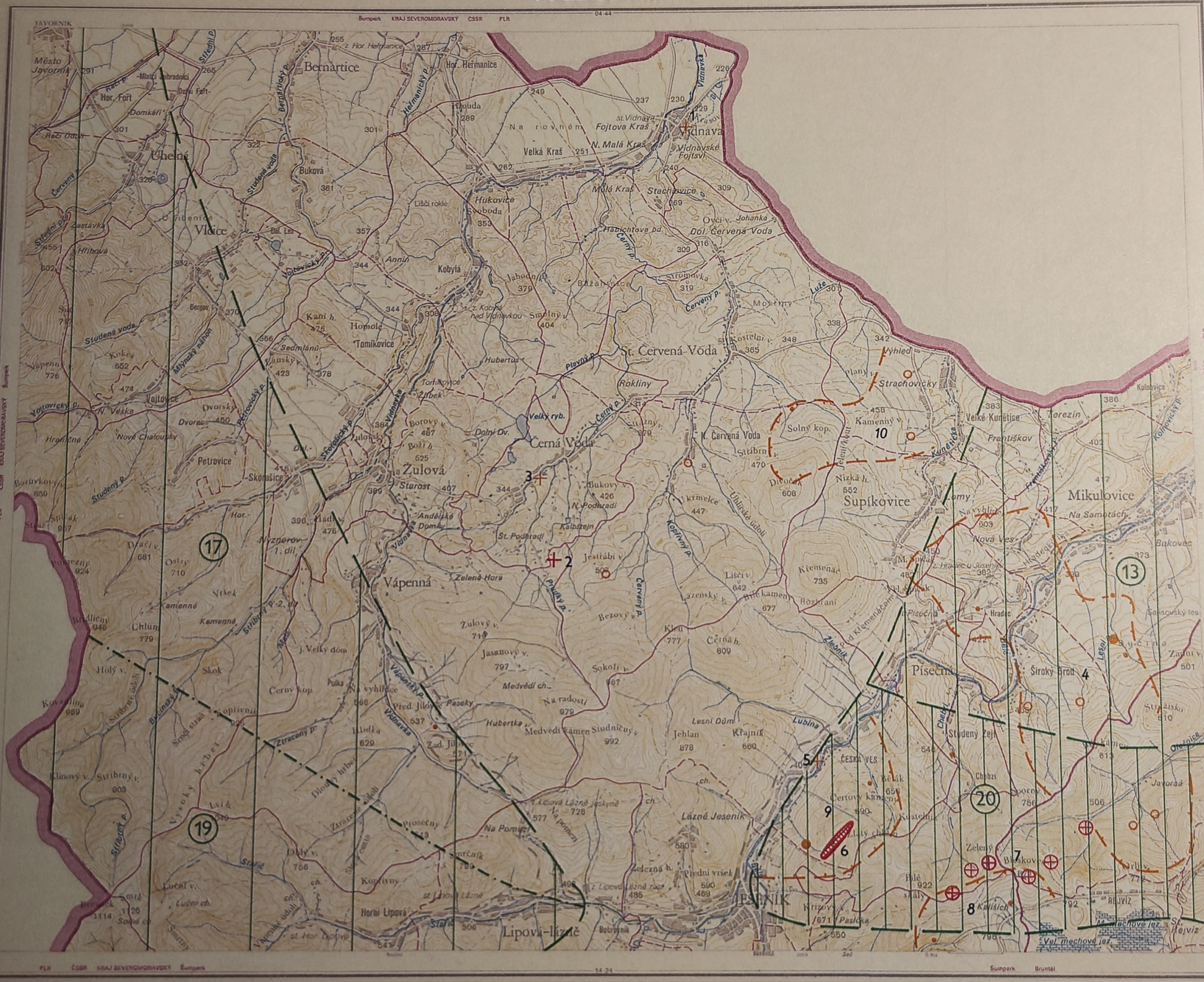

1 : 50 000

1000 m 500 0 1 2 3 4 km

základní interval vrstevnic 10 m

14-22

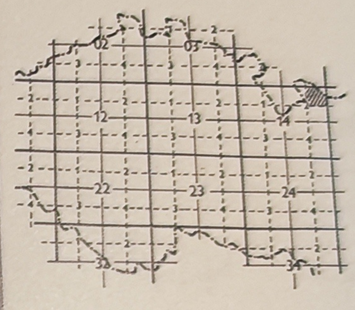

Seznam lokalit zlata

1 – Vidnava
2 – Žulová
3 – Černá Voda
4 – Mikulovice-Široký Brod
5 – Česká Ves
6 – Jeseník-Zlatý-Chlum
7 – Rejvíz
8 – Revíz-V Kališích
9 – Jeseník
10 – Velké Kunětice

MAPA VÝSKYTŮ A PROGNÓZ ZLATA

ZÁKLADNÍ MAPA ČSSR

ČESKÝ ÚŘAD GEODETICKÝ A KARTOGRAFICKÝ

14-23 Králíky

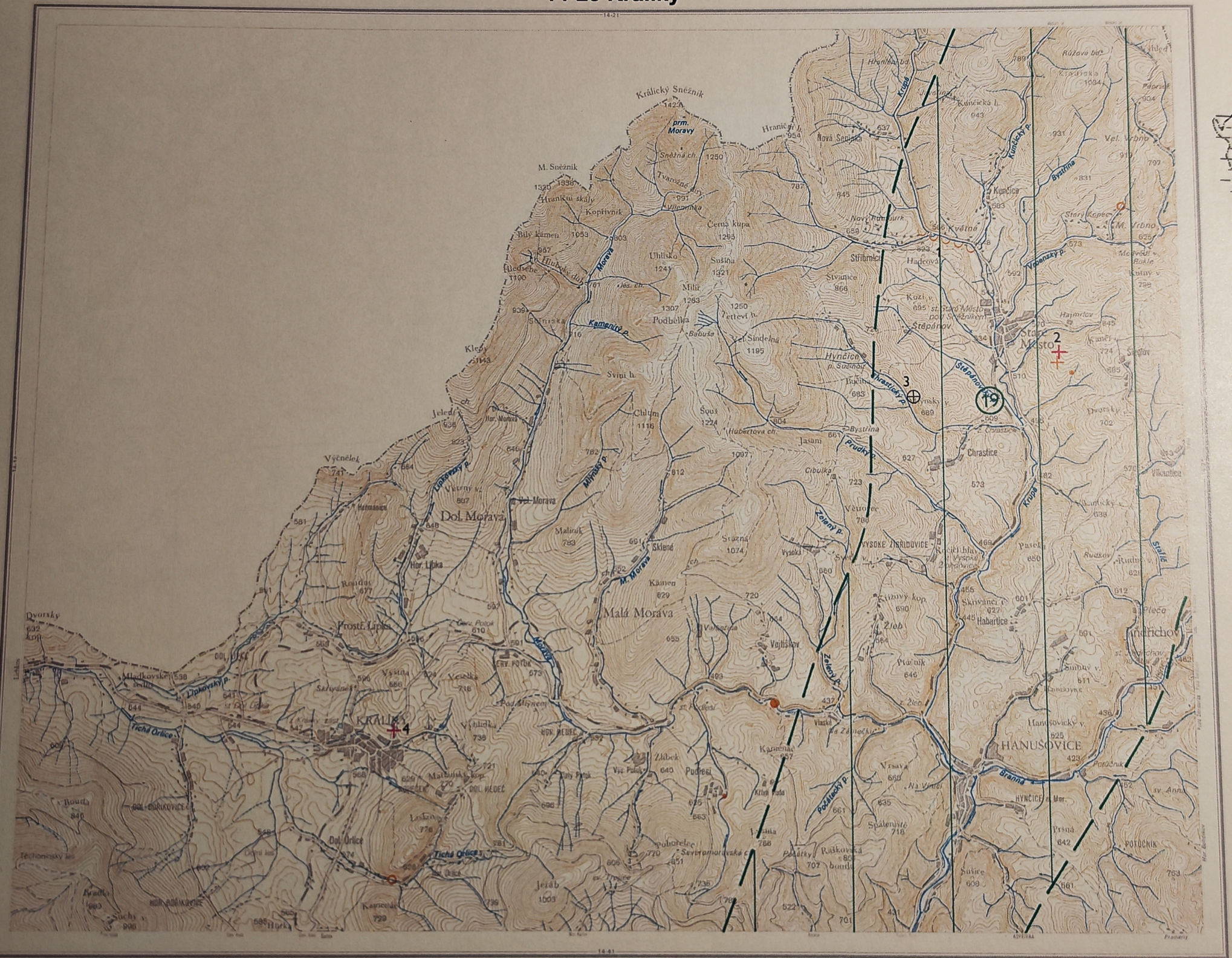
14-21
14-41
Králický Sněžník
1423
prm. Moravy
M. Sněžník
1320
1338
Hraničná skála
Kopřivník
Bílý kámen
1059
1303
Hedvábné
1190
Hlubocký důl
Morava
Kamenitý p.
939
Klepý
1143
Jelení h.
Hor. Morava
Výčnělek
Lipkovský p.
Dol. Morava
Vel. Morava
Hermánice
Hor. Lipka
Rovňáky
Prostř. Lipka
Dvorský
Mladkovské sedlo
Tichá Orlice
KRÁLÍKY
Bouda
Dol. Orlice
Suchý
Horka
Jeřáb
1003
Kopřivník
Sviní h.
Podbělva
Babuše
Sněžná ch.
1250
Tvarožné díry
991
Vřesovka
Černá kupa
1293
Uhlisko
1241
Sušina
1221
Jes. ch.
Milíř
1263
1307
Pertevt h.
Vel. Sněžná
1195
Sous
1224
Cihlům
1118
Hubertova ch.
Jasaní
1097
Cibulka
Malínek
783
Sklené
Strzná
1074
M. Morava
Kámen
629
Malá Morava
Vojtíškov
Nová Seninka
Hraničná b.
954
Krupá
Kunčický h.
943
Kunčický p.
Bystřina
Kunčice
Nový Rudolfov
Květná
Stříbrnice
Štvanice
866
Hadcová
Kozí v.
Štěpánov
Hynčice
p. Sněžní
Hynčický p.
Štěpánovský p.
Chrastice
Zelený p.
Vernířov
Vysoké Žibřidovice
Habartice
Kamenáč
Podlesí
Vlaská
Za Zámečkem
Poddlucký p.
Branná
HANUŠOVICE
Hynčice n. Mor.
Pohořelec
Jasenný
Raškovská bouda
Spálenviště
Pořadník
Pohořník
Stříže
Vikantice
Vel. Vrbno
Starý Kopec
M. Vrbno
Vidnavský p.
Rudkov
Rudník
Pusek
Skřivánčí v.
Hanušovický v.
Ondřichov
Sv. Anna
Třtí v.
Kamenný v.
Sloupský v.
Dvorský
Jelení v.
Kamenný v.
Sloupský v.
Kamenný v.
Sloupský v.
Kamenný v.
Sloupský

MAPA VÝSKYTŮ A PROGNÓZ ZLATA

ZÁKLADNÍ MAPA ČSSR

ČESKÝ ÚŘAD GEODETICKÝ A KARTOGRAFICKÝ

14-42 Rýmařov


14-24
KRAJ SEVEROMORAVSKÝ
Šumperk
Bruntál
Vel. Losiny
Rapotín
Sobotín
Petrov n. Des.
Terezín
Štětínov
Rudoltice
Vikýřovice
Hrabišín
N. Malín
Oskava
Libina
Bedřichov
RÝMAŘOV
Stará Ves
Janovice
Jamartice
Hor. Město
Hor. Moravice
Dol. Moravice
Jelení studně
Jelení hřbet
Jelení
Kamenný vrch
Kamenný kop.
Kamenný v.
Kamenný p.
Jelení ch.
Jelení p.
Podolský p.
Stříbrný p.
Žďárský p.
Žďárský potok
Slatinný p.
Stavovský p.
Hrabětický p.
Oskava
Moravice
Kokelný p.
Nákopolský p.
Podolský p.
Lučina
Stránské
Stráleckého mysl.
Stráleckého p.
Tvrdkovský p.
Tvrdkovský les
Tvrdkovský
Hanušovice
Velkolos
Jánošův
Janovický les
Janovický
Ondřejské sedlo
Ondřejník
Strání
Stráleck
Stráleck
Strážné
Strážné
Jasan
Jasan
Holý
Holý
Pastviny
Pastviny
Hřibovice
Hřibovice
Ostrý
Ostrý
Ostrý

MAPA VÝSKYTŮ A PROGNÓZ ZLATA

ZÁKLADNÍ MAPA ČSSR

ČESKÝ ÚŘAD GEODETICKÝ A KARTOGRAFICKÝ

14-43 Mohelnice

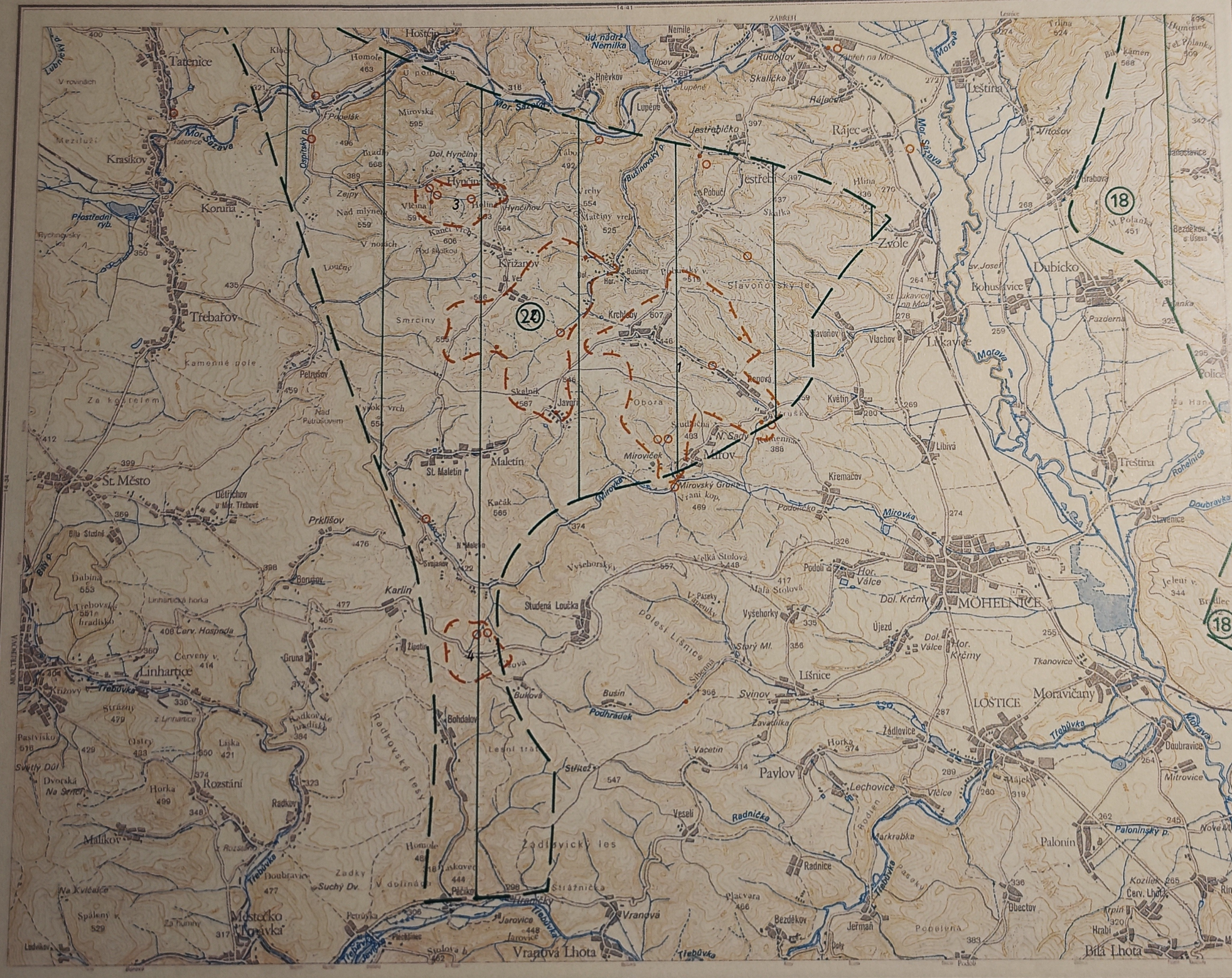

1 : 50 000

1000 m 500 0 1 2 3 4 km

základní interval vrstevnic 10 m

14-43

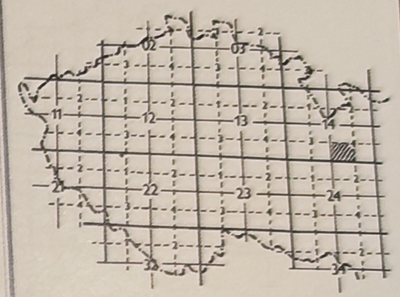

Seznam lokalit zlata

1 – Řepová
2 – Dolní Bušínov
3 – Hynčina
4 – Studená Loučka

ČESKÝ ÚŘAD GEODETICKÝ A KARTOGRAFICKÝ

15-11 Zlaté Hory

15-11



Seznam lokalit zlata

1 – Zlaté Hory-rozsyp I
2 – Ondřejovice
3 – Dolní údolí
4 – Horní údolí
5 – Olešnice
6 – Janov
7 – Jindřichov
8 – Zlaté Hory-rozsyp II
9 – Janov-Jindřichov
10 – Horní Povelice
12 – Zlaté Hory-Miserich

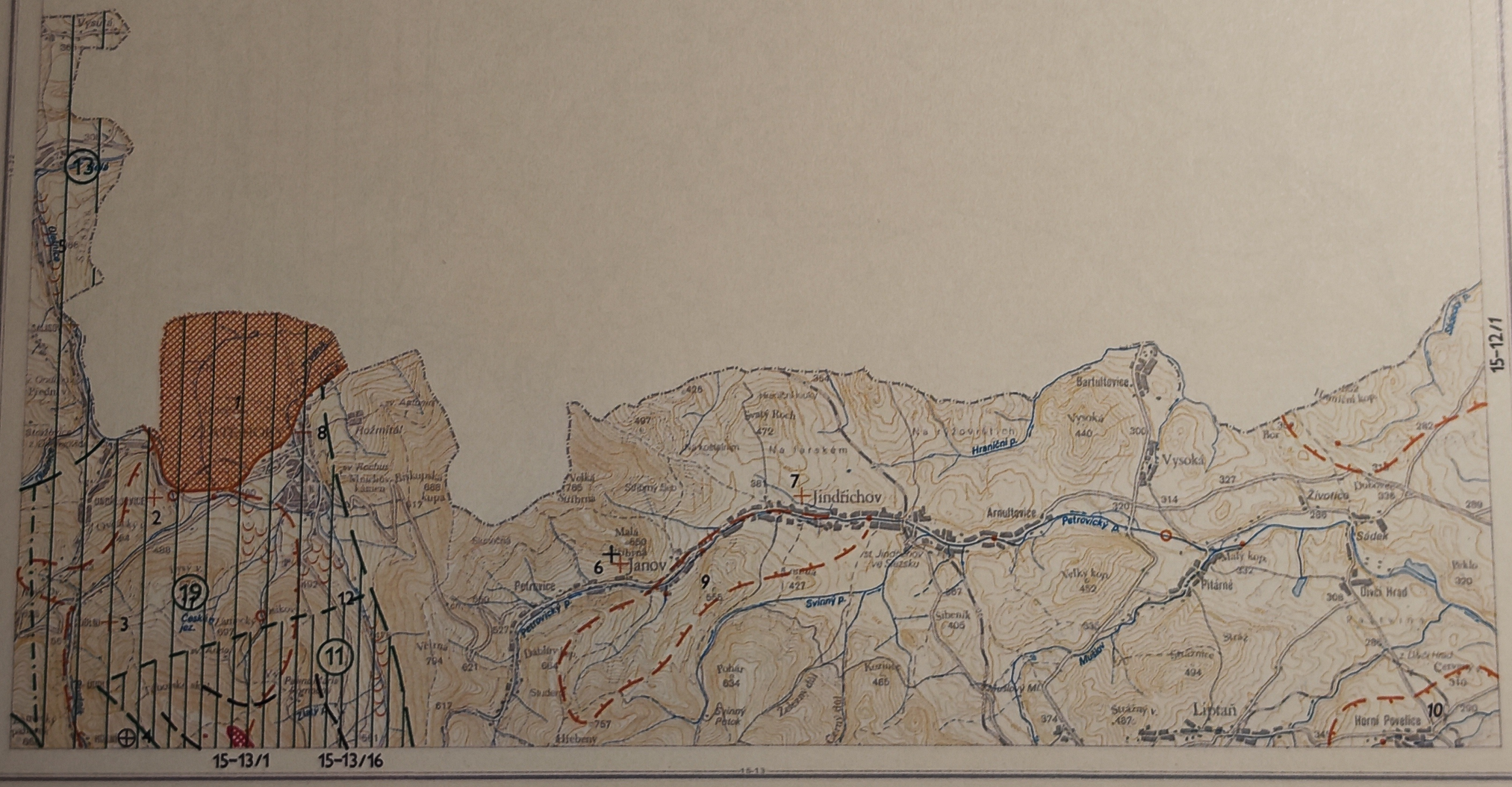

1 : 50 000

1000 m 500 0 1 2 3 4 km

základní interval vrstevnic 10 m

MAPA VÝSKYTŮ A PROGNÓZ ZLATA

ZÁKLADNÍ MAPA ČSSR

ČESKÝ ÚŘAD GEODETICKÝ A KARTOGRAFICKÝ

15-13 Vrbno pod Pradědem



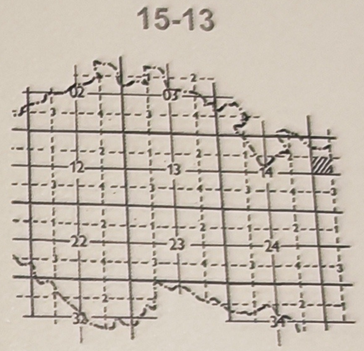

Seznam lokalit zlata

1 – Zlaté Hory-západ
2 – Suchý vrch
3 – Železná
4 – Vrbno pod Pradědem
5 – Ludvíkov
6 – Kyselka
7 – Vrbno-Mnichov
8 – Stará Voda
9 – Karlovice-Opava
10 – Spálené Město
11 – Albrechtice
12 – Horní údolí-Černá Opava
13 – Heřmanovice
14 – Pustá Rudná-Vrbno
15 – Pocheň-Opava
16 – Zlaté Hory
17 – Drakov-Černá Opava
18 – Andělská Hora
19 – Široká Niva-Opava

1 : 50 000

1000 m 500 0 1 2 3 4 km

základní interval vrstevnic 10 m

MAPA VÝSKYTŮ A PROGNÓZ ZLATA

ZÁKLADNÍ MAPA ČSSR

ČESKÝ ÚŘAD GEODETICKÝ A KARTOGRAFICKÝ

15-31 Bruntál



1 : 50 000

1000 m 500 0 1 2 3 4 km

základní interval vrstevnic 10 m

15-31

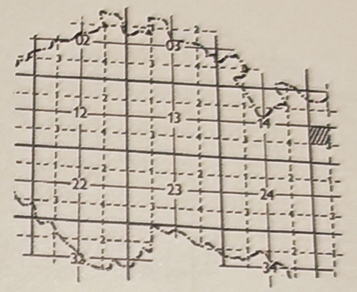

Seznam lokalit zlata

1 – Rudná pod Pradědem
2 – Podlesí
3 – Velká Štáhle
4 – Horní Benešov
5 – Nové Heřminovy
6 – Bruntál-Bukovský potok
7 – Žátor
8 – Bruntál-vodárenský vrch
9 – Opava-řeka
10 – Horní Benešov-důl

MAPA VÝSKYTŮ A PROGNÓZ ZLATA

ZÁKLADNÍ MAPA ČSSR

ČESKÝ ÚŘAD GEODETICKÝ A KARTOGRAFICKÝ

21-22 Holýšov



1 : 50 000

1000 m 500 0 1 2 3 4 km

základní interval vrstevnic 10 m

21-22

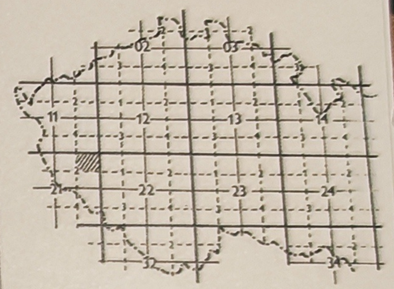

Seznam lokalit zlata

1 – Dobřany
2 – Kloušov
3 – Krchleby
4 – Lhota u Dobřan
5 – Merklín
6 – Zemětice
7 – Hradišťany
8 – Holýšov
9 – Buková
10 – Chlumčany
11 – Hamerský mlýn

MAPA VÝSKYTŮ A PROGNÓZ ZLATA

ZÁKLADNÍ MAPA ČSSR

ČESKÝ ÚŘAD GEODETICKÝ A KARTOGRAFICKÝ

21-24 Klatovy

21-22/9


Osvračín
Srbice
Kolovec
Kvnice
Ježov
ŠVIHOV
Kanice
Hradiště
Chudenice
Dolhý
Tupadly
Tetětice
Černíkov
Meziholezy
Slavíkovice
Bolešov
KLATOVY
DYNĚ
Úněšovický ryb.
Ubočský ryb.
Všepadelský ryb.
Přední ryb.
Novodvorský ryb.
Oprechtický p.
Dubovka
Poleňka
Úhlava
Panský ryb.
Bělásecký p.
Horský p.
Tetětický p.
Dlouhý p.
Stará p.
Stružský p.
Zubřina
Kouřský p.
Andělka
Dobrotivský p.
Dymový p.
Točnický p.
Vlčí p.
Korytský p.
Lupenský p.
Mokrotínský p.
Polenka
Na Doubravě
Na Ovčíně
Na Pasece
Na Hrázi
Lomecká Hospoda
Na Pohodnici
Na Poháně
Červený Mlýn
Kamenný Mlýn
Bílý Kámen
Černý Kámen
Kamenná hůrka
Chudenická hůrka
Kněžská hůrka
Jeslovská hůrka
Vlčí hůrka
Kněžská hůrka
Kněžská skála
Kokořská skála
Kamenná skála
Kamenný vrch
Kamenný Vrch
Kamenný Mlýn
Kamenný Mlýn
Kamenný Mlýn

MAPA VÝSKYTŮ A PROGNÓZ ZLATA

ZÁKLADNÍ MAPA ČSSR

ČESKÝ ÚŘAD GEODETICKÝ A KARTOGRAFICKÝ

21-42 Nýrsko

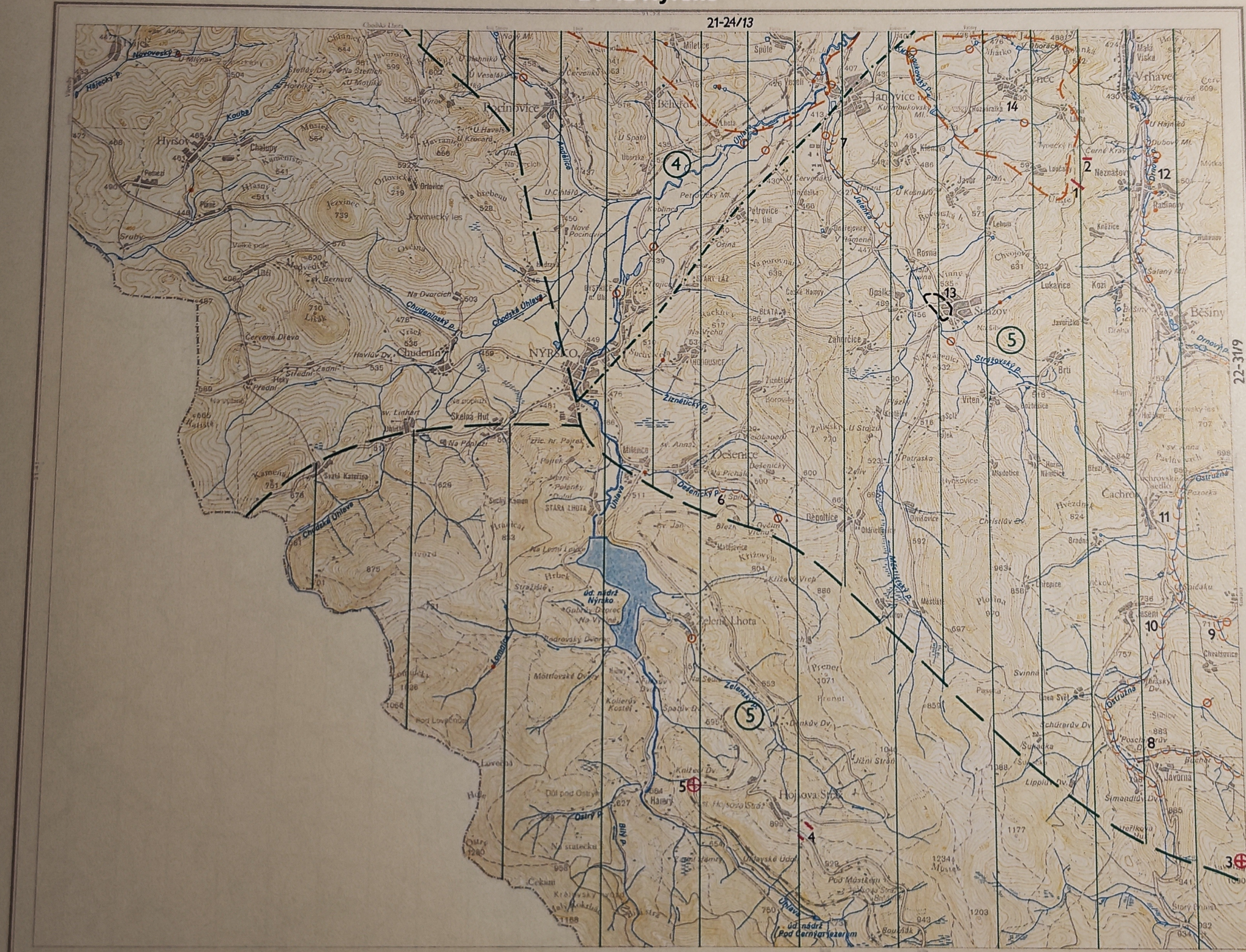

1 : 50 000

1000 m 500 0 1 2 3 4 km

základní interval vrstevnic 10 m

21-42

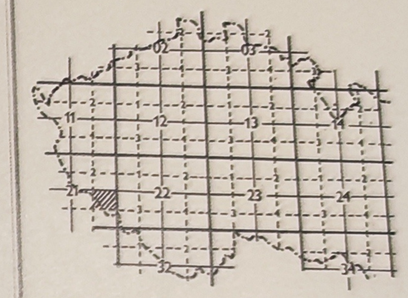

Seznam lokalit zlata

1 – Úliště
2 – Neznašovy
3 – Javorná
4 – Hojsova Stráž
5 – Hojsova Stráž-želez. stanice
6 – Dešenice
7 – Janovice nad Úhlavou
8 – Javorná
9 – Chvalšovice
10 – Jesení
11 – Čachrov
12 – Radinovy
13 – Strážov
14 – Týnec

MAPA VÝSKYTŮ A PROGNÓZ ZLATA

ZÁKLADNÍ MAPA ČSSR

ČESKÝ ÚŘAD GEODETICKÝ A KARTOGRAFICKÝ

22-11 Přeštice

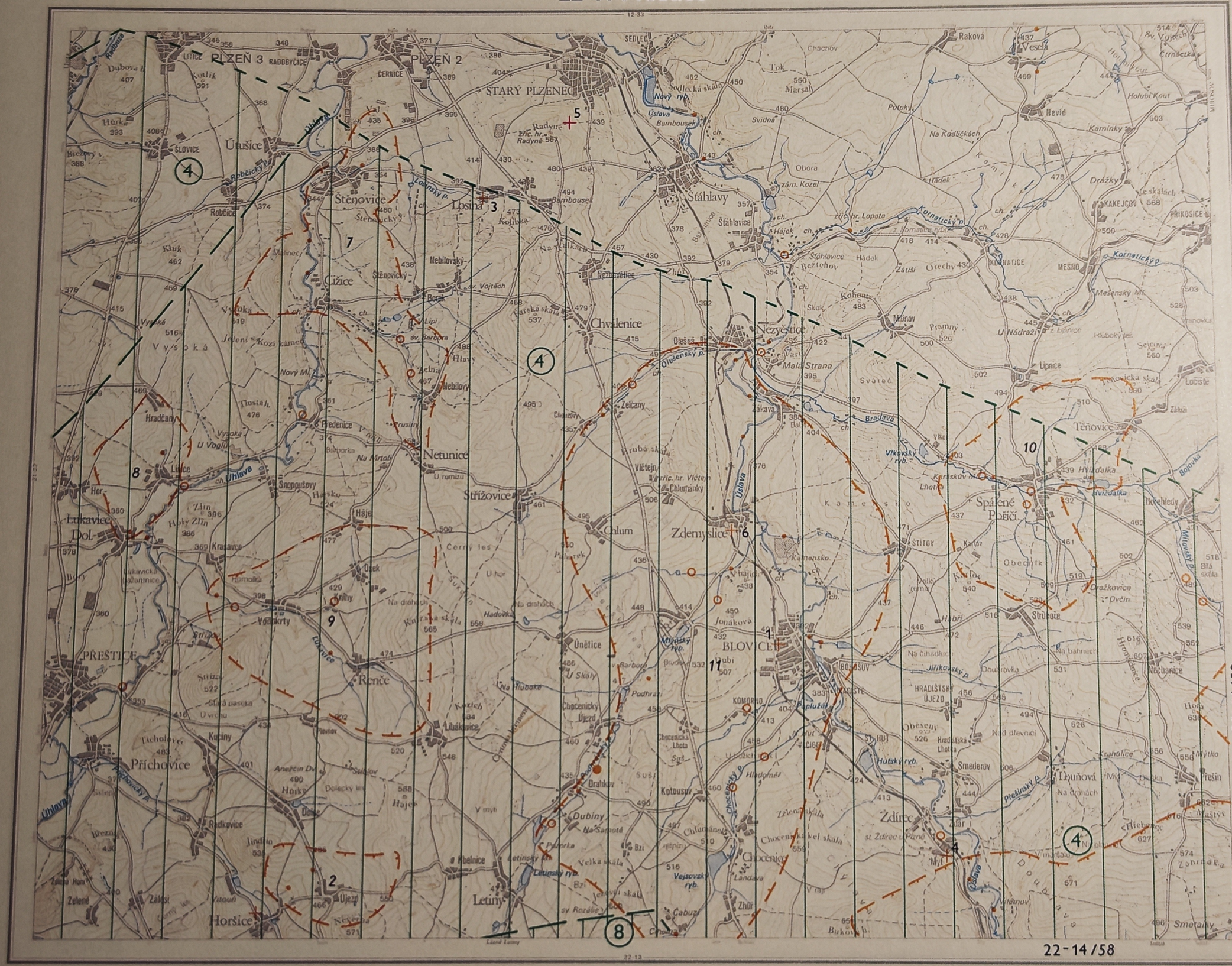

MAPA VÝSKYTŮ A PROGNÓZ ZLATA

ZÁKLADNÍ MAPA ČSSR

ČESKÝ ÚŘAD GEODETICKÝ A KARTOGRAFICKÝ

22-12 Březnice



22-14/58

22-21/7

1 : 50 000

1000 m 500 0 1 2 3 4 km

základní interval vrstevnic 10 m

22-12

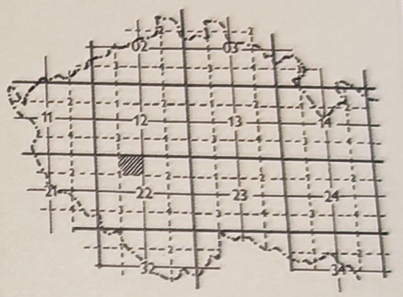

Seznam lokalit zlata

1 – Bohutín
2 – Březnice
3 – Bor
4 – Hradec
5 – Chlumec
6 – Chrást
7 – Kozičín
8 – Lazec
9 – Láz
10 – Hutě pod Třemšínem
11 – Přední Poříčí
12 – Nepomuk
13 – Třemšín
14 – Třemošná
15 – Skuhrov
16 – Lažské jamky
17 – Vacíkov
18 – Roželov
19 – Podrejží
20 – Modřovice
21 – Tochovice
22 – Žitec
23 – Březové Hory
24 – Třebsko
25 – Namnice
26 – Nesvačily
27 – Vysoká Pec-Bohutín
28 – Podlesí
29 – Rožmitál pod Třemšínem
30 – Zavržice
31 – Šance u Březnice
32 – Zadní Poříčí
33 – Vranovice
34 – Mirošov
35 – Horní Láz
36 – Míšov
37 – Petráčkova hora
38 – Vševily

MAPA VÝSKYTŮ A PROGNÓZ ZLATA

ZÁKLADNÍ MAPA ČSSR

ČESKÝ ÚŘAD GEODETICKÝ A KARTOGRAFICKÝ

22-13 Nepomuk

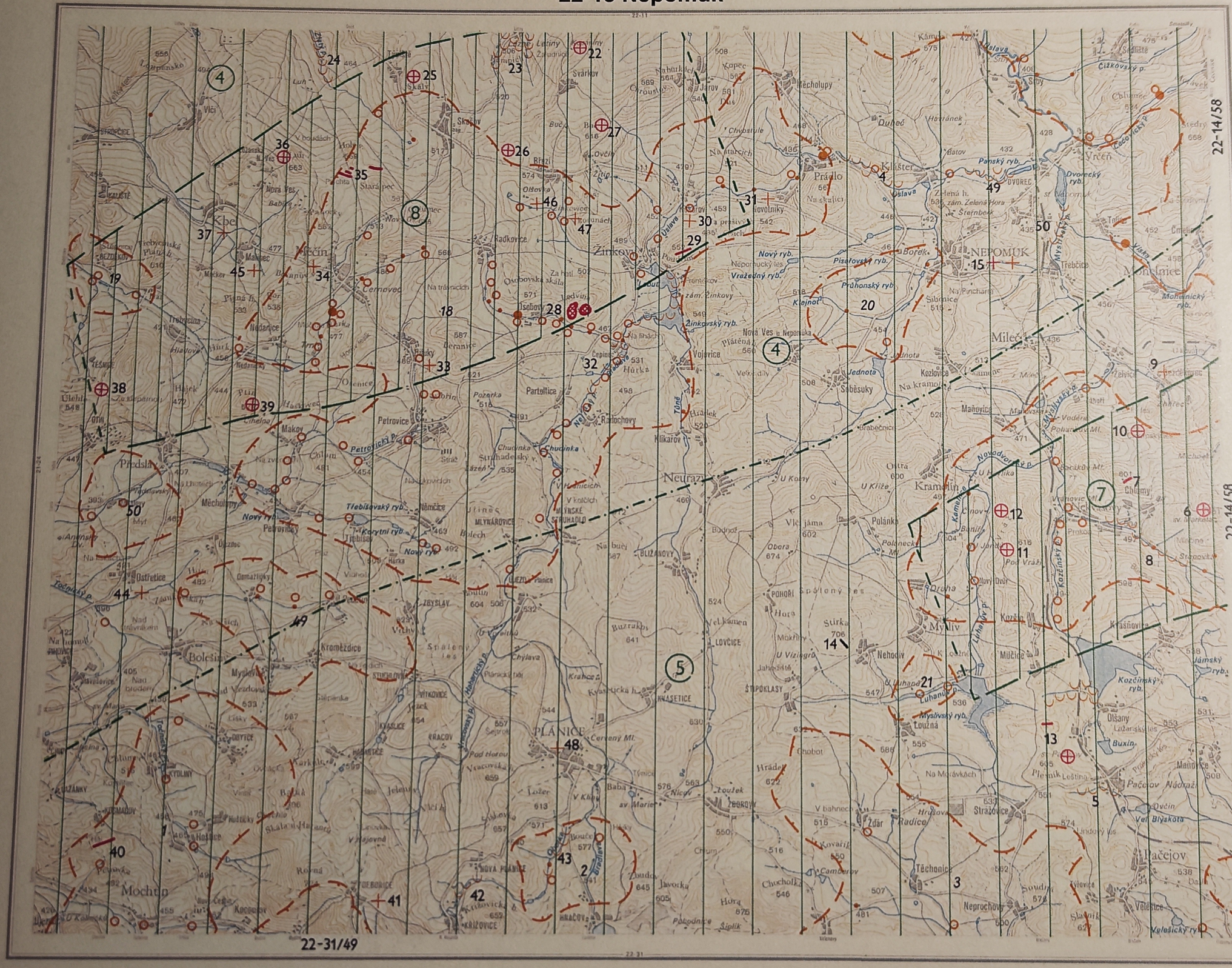
22-11
22-14/58
22-14/64
22-31/49
22-31
Nepomuk
Žinkovy
Přádlo
Klášter
Vrčeň
Měcholupy
Kbel
Křečín
Nová Ves
Radkovice
Osobovy
Čepinec
Bílíky
Petrovice
Makov
Předslav
Neurazy
Vojovice
Nová Ves u Nepomuka
Milec
Kozlovice
Soběsuky
Mahovice
Myslív
Kramolín
Nehodiv
Štipoklasy
Lovčice
Krasetice
Plánice
Bolešiny
Mochtín
Těchonice
Strážovice
Pačejov
Mohelnice
Olšany
Loužná
Nový ryb.
Vražedný ryb.
Pisařovský ryb.
Průhonský ryb.
Žinkovský ryb.
Třebišovský ryb.
Dvorecký ryb.
Kozčínský ryb.
Myslivský ryb.
Velešický ryb.
Mohelnický ryb.
Ponský ryb.
Jednota
Unota
Klejnot
Borek
Sibinice
Na Punchartě
Na kramolíně
Na Morávkách
Za hotelem
Na třešňovce
Na Jihách
Na Hůrce
Na Kopaninách
Na Vrážích
Na Vrchách
Na Kamenech
Na Hůrce
Na Hůrce
Na Hůrce

MAPA VÝSKYTŮ A PROGNÓZ ZLATA

ZÁKLADNÍ MAPA ČSSR

ČESKÝ ÚŘAD GEODETICKÝ A KARTOGRAFICKÝ

22-14 Blatná

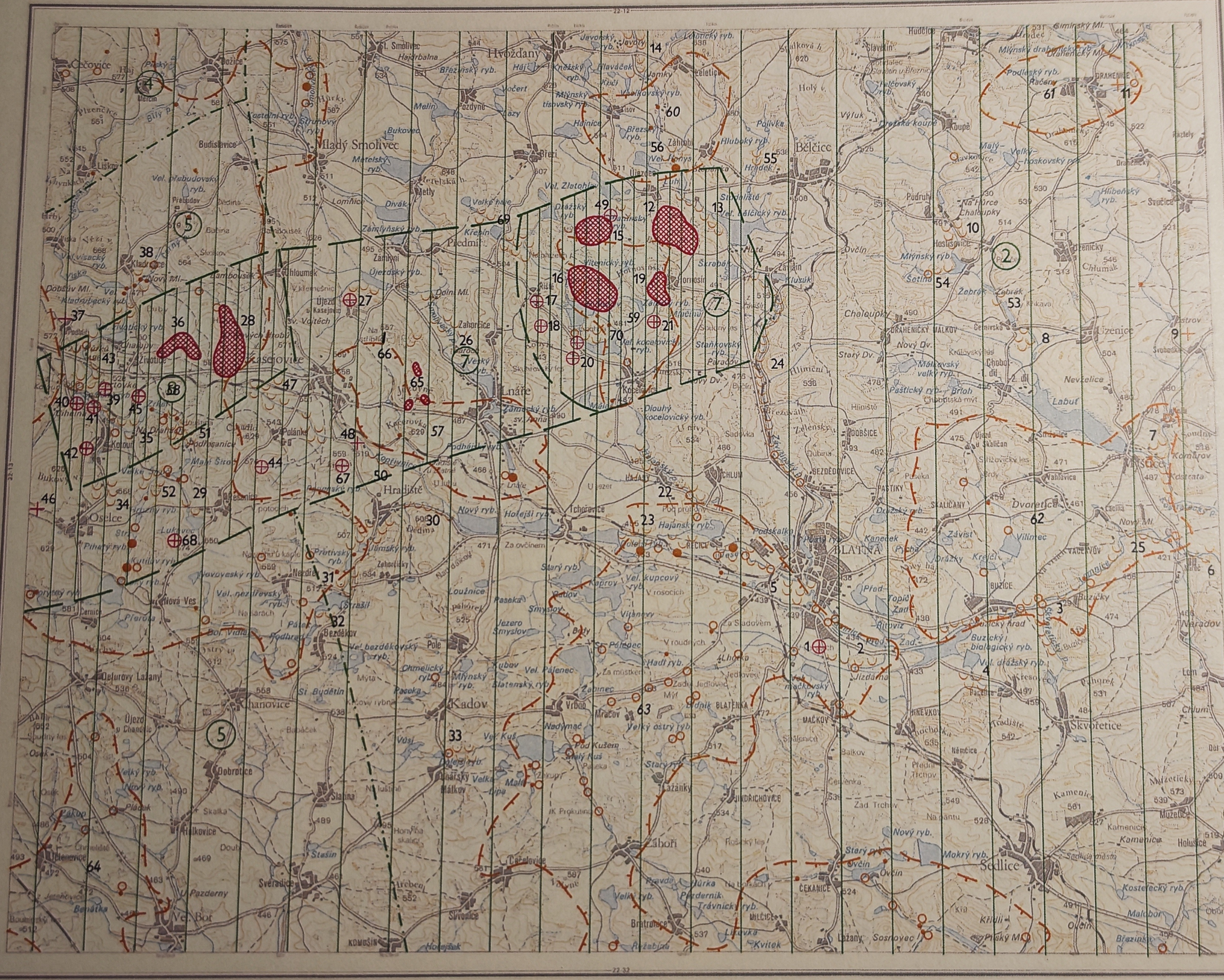

1 : 50 000

1000 m 500 0 1 2 3 4 km

základní interval vrstevnic 10 m

22-14

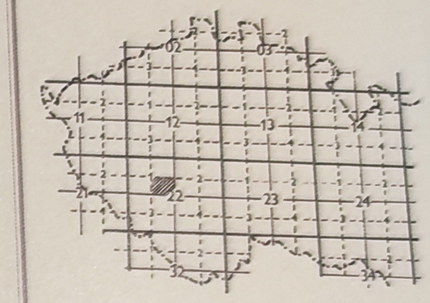

Seznam lokalit zlata

1 – Blatná-
-V Korytech
2 – Buzice
3 – Buzičky
4 – Pacelice
5 – Blatná
6 – Mireč
7 – Myštice
8 – Černívsko
9 – Ostrov
10 – Podruh I
11 – Drahenice
12 – Újezdec-
Bělčická hora
13 – Újezdec
14 – Hvožďany
15 – Na Borcích
16 – Hory
u Kocelovic
17 – Řiště
18 – Kobyla
19 – Hornosín
20 – Na Skřipci
21 – Záleský rybník
22 – Hajany
23 – Tchořovice
24 – Závišín
25 – Nový Mlýn
26 – Zahorčice
27 – Újezd
u Kasejovic
28 – Kasejovice-
-Kamýk
29 – Řesanice
30 – Hradiště
31 – Nezdřev
32 – Bezděkov
33 – Kadov
34 – Oselce
35 – Na Drahách
36 – Životice
37 – Podhůří
38 – Kladrubce
39 – Čertovka
40 – Cihelna
41 – Spálený rybník
42 – Kotoun
43 – U Kůrků
44 – Polánka
45 – U křížku
46 – Bukový vrch
47 – Kasejovice
48 – Kasejovice-
-Mlýn
49 – Na Vitenči
50 – Kačerovka
51 – Podřesanice
52 – Široči rybník
53 – Žebrák-
-Křikava
54 – Rybník Šetina
55 – Bělčice
56 – Záhrobí
57 – Lnáře
58 – Čečovice-
-Nová Ves
59 – Hubenov
60 – Leletice
61 – Račany
62 – Skaličany
63 – Blatenka
64 – Velký Bor
65 – Jezbyně
66 – Újezd-Na
Stříbřích
67 – V křenčí
68 – Lukavec
69 – Předmíř
70 – Kocelovice

MAPA VÝSKYTŮ A PROGNÓZ ZLATA

ZÁKLADNÍ MAPA ČSSR

ČESKÝ ÚŘAD GEODETICKÝ A KARTOGRAFICKÝ

22-21 Příbram



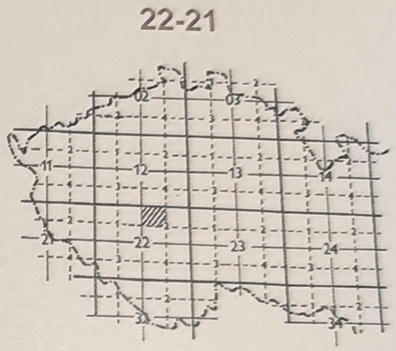

Seznam lokalit zlata

1 – Zvírotice
2 – Zrůbek
3 – Zduchovice
4 – Dolní Hbity
5 – Hřiměždice
6 – Nepřejov
7 – Milín
8 – Podholušice
9 – Lazsko
10 – Brod
11 – Jerusalem
12 – Háje
13 – Buda
14 – Svatý Ivan
15 – Radětice
16 – Blatnice
17 – Kamýk nad Vltavou
18 – Čepel
19 – Horní Lišnice
20 – Dolní Lišnice
21 – Lipiny
22 – Draha u Smolotel
23 – Smolotely-Maková
24 – Dubenecká hora
25 – Cetyně
26 – Bukovice
27 – Brodce
28 – Káčiň
29 – Horní Hbity
30 – Kaliště
31 – Drásov
32 – Na Stodůlkách
33 – Konětopy
34 – Kojetín
35 – Ostrov
36 – Vrančice
37 – Starosedelský Hrádek
38 – Nestrašovice
39 – Hrochův Hrádek
40 – Luh
41 – Rtišovice
42 – Pečice
43 – Dubenec
44 – Dubenec-šachta 19
45 – Příbram
46 – Tok
47 – Bytíz
48 – Lešetice
49 – Obory
50 – Brzina
51 – Bražná
52 – Krásná Hora nad Vltavou
53 – Strážník
54 – Milešov
55 – Radešín
56 – Mezihoří
57 – Voltýřov
58 – Koňský vrch
59 – Předbořice
60 – Krásná Hora nad Vltavou
61 – Zahořany
62 – Brtevník
63 – Kobyla-Jamný
64 – Přední Chlum
65 – Bražná-rýžoviště
66 – Mlýnský potok
67 – Krašovice
68 – Zlákovice
69 – Ohař

MAPA VÝSKYTŮ A PROGNÓZ ZLATA

ZÁKLADNÍ MAPA ČSSR

ČESKÝ ÚŘAD GEODETICKÝ A KARTOGRAFICKÝ

22-22 Sedlčany

12-44/68

22-21/60

22-22

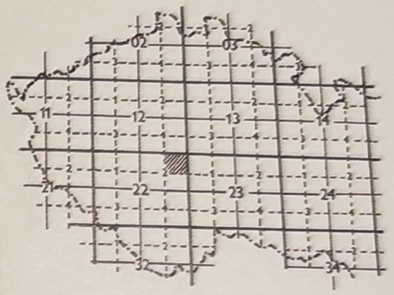

Seznam lokalit zlata

1 – Vestec
2 – Mezno
3 – Sestrouň
4 – Příčovy
5 – Sedlčany
6 – Kosova Hora
7 – Vyšatcly
8 – Vojkov-Vysoká
9 – Lavičky
10 – Doubravice
11 – Libín
12 – Počepice-Kalvárie
13 – Velké Heřmanice
14 – Zahrádka
15 – Osečany
16 – Nechvalice
17 – Prosenická Lhota
18 – Pořešín
19 – Víska
20 – Tisovnice
21 – Kojetín
22 – Sedlecký potok

1 : 50 000

1000 m 500 0 1 2 3 4 km

základní interval vrstevnic 10 m

MAPA VÝSKYTŮ A PROGNÓZ ZLATA

ZÁKLADNÍ MAPA ČSSR

ČESKÝ ÚŘAD GEODETICKÝ A KARTOGRAFICKÝ

22-23 Mirovice

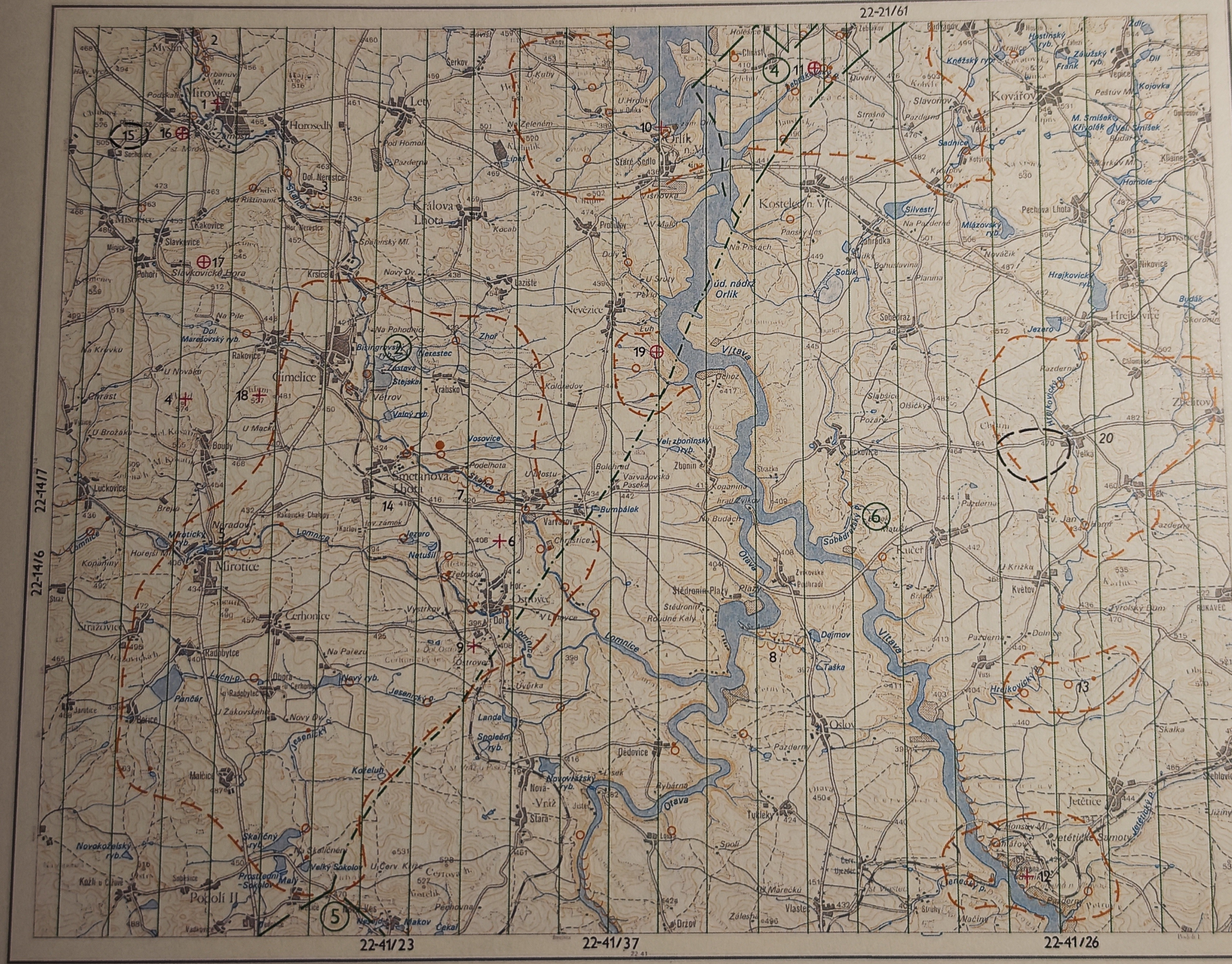
22-21/61
22-14/7
22-14/6
22-41/23
22-41/37
22-41/26
Mirovice
Myslín
Horosedly
Letv
Orlík n. Vlt.
Kostelec n. Vlt.
Kovářov
Slavonov
Králova Lhota
Misovice
Kakovice
Slavkovice
Slavkovická Hora
Pohoří
Krsice
Dol. Nerestce
Nerestce
Laziště
Nevězice
Rakovice
Čimelice
Chrást
Boudy
Luckovice
Smetanova Lhota
Podelhota
Vosovice
Varvažov
Bumpálek
Jezero
Netušil
Mirotice
Cerhonice
Strážovice
Radobytce
Pančář
Berice
Malčice
Pošolí II
Kožlí u Čížové
Novokoželský ryb.
Skalický ryb.
Prostřední Sokolov
Velký Sokolov
Mlý
Makov
Čekal
Nová Vráž
Stará Vráž
Dědovice
Oslov
Tučlečky
Jetětice
Sumoty
Jižiny
Skalka
Schlovice
Zbečtov
Velká
Květov
Rukavec
Hrejkovice
Hrejkovický ryb.
Mlázovský ryb.
Silvestr
Knížský ryb.
Hastinský ryb.
Zdlík
Frank
Dil
Kojovka
Pechova Lhota
Dunice
Budák
Skorotín
Jezero
Sobětraz
Vltava
Orlík
úd. nádrž Orlík
Otava
Lomnice
Sobědražský p.
Jeretický p.
Hrejkovický p.
Velký zbonínský ryb.
Valný ryb.
Společný ryb.
Novovrážský ryb.
Jeseňský p.
Mirotický ryb.
Dol. Marešovský ryb.
Bižingrovský ryb.
Nový ryb.
Luční p.
Zbonín
Dejmov
Taška
Štědronín
Plaza
Sv. Jan
Petrovice
Sahara
Monsov Mt.
Jetětické Sumoty
Červená hvězda
Vlastec
Drzov
Zálesná
Struhy
Načiny
Kučeř
Pazderna
Dolní
Tyrolský Dům
Skalka
Jižiny
Schlovice
Jetětice
Hrejkovický p.
Jeretický p.
Sobědražský p.
Otava
Vltava
Lomnice
Společný ryb.
Novovrážský ryb.
Jeseňský p.
Hrejkovický p.
Velký zbonínský ryb.
Valný ryb.
Mirotický ryb.
Dol. Marešovský ryb.
Bižingrovský ryb.
Nový ryb.
Luční p.
Knížský ryb.
Hastinský ryb.
Frank
Mlázovský ryb.
Hrejkovický ryb.
Jezero
Sobědražský p.
Jeretický p.
Hrejkovický

MAPA VÝSKYTŮ A PROGNÓZ ZLATA

ZÁKLADNÍ MAPA ČSSR

ČESKÝ ÚŘAD GEODETICKÝ A KARTOGRAFICKÝ

22-24 Milevsko



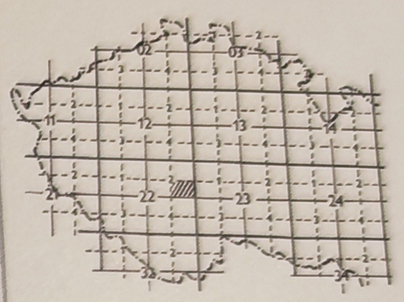

Seznam lokalit zlata

1 – Stupčice
2 – Sudoměřice
3 – Košín
4 – Horky
5 – Dražice
6 – Chyšky
7 – Květuš
8 – Sepekov
9 – Vlksice
10 – Zběšičky
11 – Větrník

MAPA VÝSKYTŮ A PROGNÓZ ZLATA

ZÁKLADNÍ MAPA ČSSR

ČESKÝ ÚŘAD GEODETICKÝ A KARTOGRAFICKÝ

22-31 Sušice



Seznam lokalit zlata

1 – Nalžovské Hory
2 – Hory Matky Boží-sever
3 – Hory Matky Boží-jih
4 – Velhartice-Borek
5 – Čihaň
6 – Plánička
7 – Přestanice
8 – Mochov
9 – Úloh
10 – Malonice
11 – Jindřichovice
12 – Srbice
13 – Pačejov
14 – Ujčín
15 – Drouhavec
16 – Mokrosuky
17 – Maršovice
18 – Svojšice
19 – Velhartice-Zahálka
20 – Střední Svinná
21 – Kochanov
22 – Sušice-Chmelná
23 – Suchá
24 – Petrovice
25 – Světlá
26 – Františkova Ves
27 – Hrádek
28 – Hrádek-Kašovice
29 – Puchverk
30 – Tedražice
31 – Volšovy
32 – Dlouhá Ves
33 – Červený Dvorce
34 – Dobšín
35 – Čepice
36 – Žichovice
37 – Bojanovice-Ždánov
38 – Bešetín
39 – Bojanovice-Plešivec
40 – Nemilkov
41 – Velhartice-V Jamách
42 – Velhartice
43 – Kolinec
44 – Hlavňovice
45 – Milčice
46 – Hory Matky Boží
47 – Petrovice
48 – Nalžovské Hory
49 – Čihaň

22-31

1 : 50 000

1000 m 500 0 1 2 3 4 km

základní interval vrstevnic 10 m

MAPA VÝSKYTŮ A PROGNÓZ ZLATA

ZÁKLADNÍ MAPA ČSSR

ČESKÝ ÚŘAD GEODETICKÝ A KARTOGRAFICKÝ

22-32 Strakonice



22-32

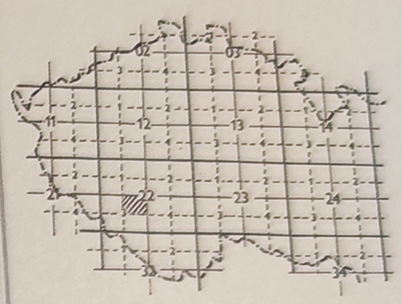

Seznam lokalit zlata

1 – Novosedly
2 – Týnec
3 – Malé Hydčice
4 – Horažďovice-Prácheň
5 – Horažďovice-Sv. Pole
6 – Střelské Hoštice
7 – Horní Poříčí
8 – Dolní Poříčí
9 – Babín
10 – Katovice
12 – Pracejovice
14 – Štěchovice
15 – Sousedovice
16 – Mutěnice
17 – Strakonice
18 – Hájská
19 – Slaník
20 – Modlešovice-V lučinách
21 – Únice
22 – Jinín
23 – Radošovice
24 – Strunkovice nad Volyňkou
25 – Přešťovice
26 – Modlešovice

1 : 50 000

1000 m 500 0 1 2 3 4 km

základní interval vrstevnic 10 m

MAPA VÝSKYTŮ A PROGNÓZ ZLATA

ZÁKLADNÍ MAPA ČSSR

ČESKÝ ÚŘAD GEODETICKÝ A KARTOGRAFICKÝ

22-33 Kašperské Hory

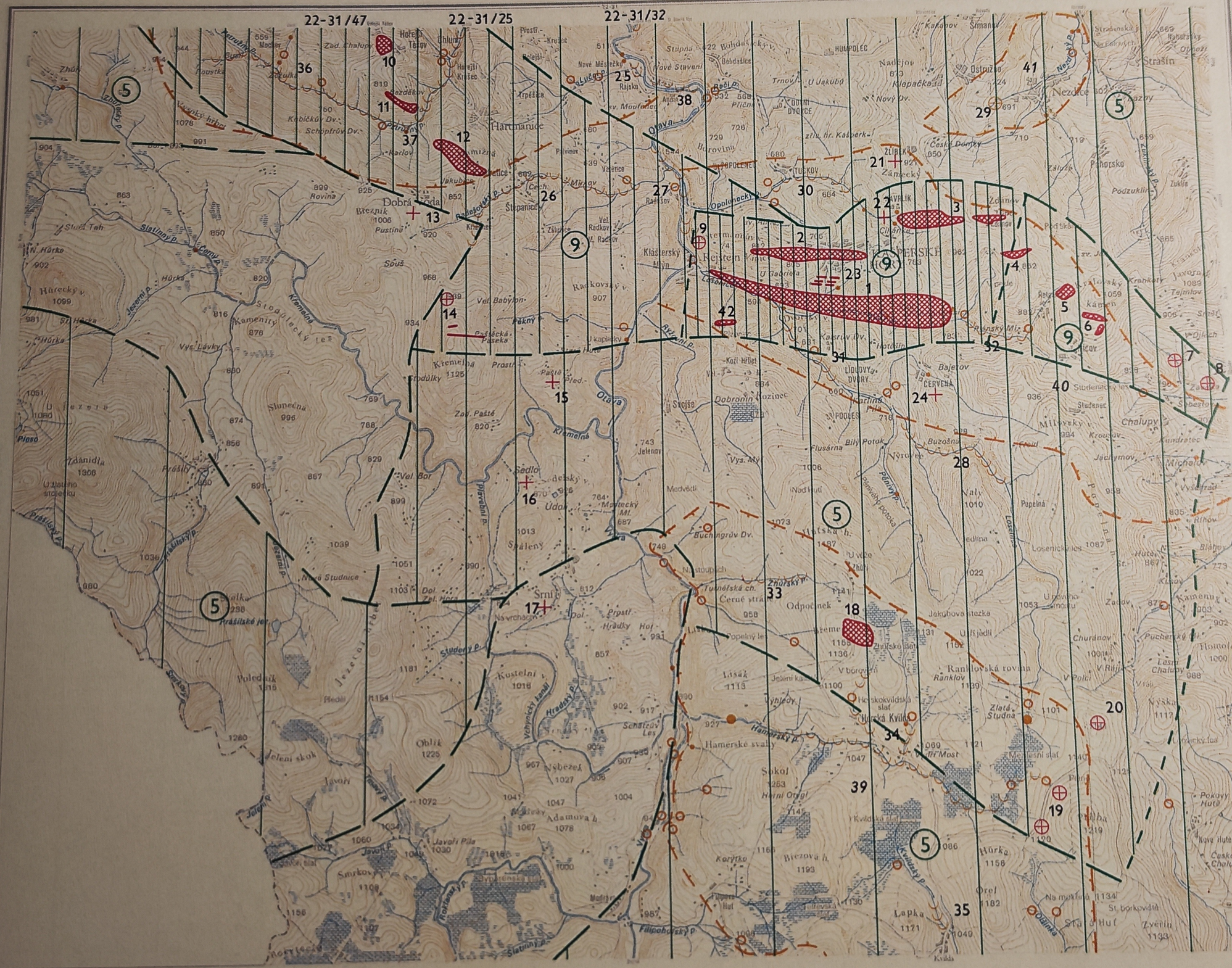

1 : 50 000

1000 m 500 0 1 2 3 4 km

základní interval vrstevnic 10 m

22-33

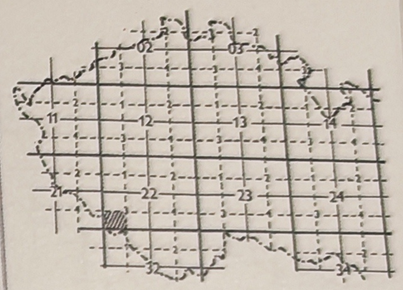

Seznam lokalit zlata

1 – Kašperské Hory-Zlatý potok
2 – Kašperské Hory-město
3 – Kašperské Hory-Ždánov
4 – Ždánov-V Pekle
5 – Řetenice
6 – Nicov
7 – Šebestov
8 – Úbislav
9 – Rejštejn
10 – Hořejší Těšov
11 – Bezděkov
12 – Hartmanice
13 – Dobrá Voda
14 – Křemelná
15 – Paště
16 – Sedlo
17 – Smí
18 – Zhůří-Břemeno
19 – Pláně-Přílba
20 – Pláně
21 – Žlíbek
22 – Kavrlík
23 – Kašperské Hory-jih
24 – Červená
25 – Nové Městečko
26 – Štěpanice
27 – Radešov
28 – Losenice
29 – Nezdice
30 – Tuškov
31 – Kaisrův Dvůr
32 – Plánský mlýn
33 – Zhůřský potok
34 – Horská Kvilda
35 – Kvildský potok
36 – Mochov
37 – Bezděkov
38 – Annín
39 – Horská Kvilda
40 – Kašperské Hory
41 – Nezdice
42 – Plzenec

MAPA VÝSKYTŮ A PROGNÓZ ZLATA

ZÁKLADNÍ MAPA ČSSR

ČESKÝ ÚŘAD GEODETICKÝ A KARTOGRAFICKÝ

22-34 Vimperk

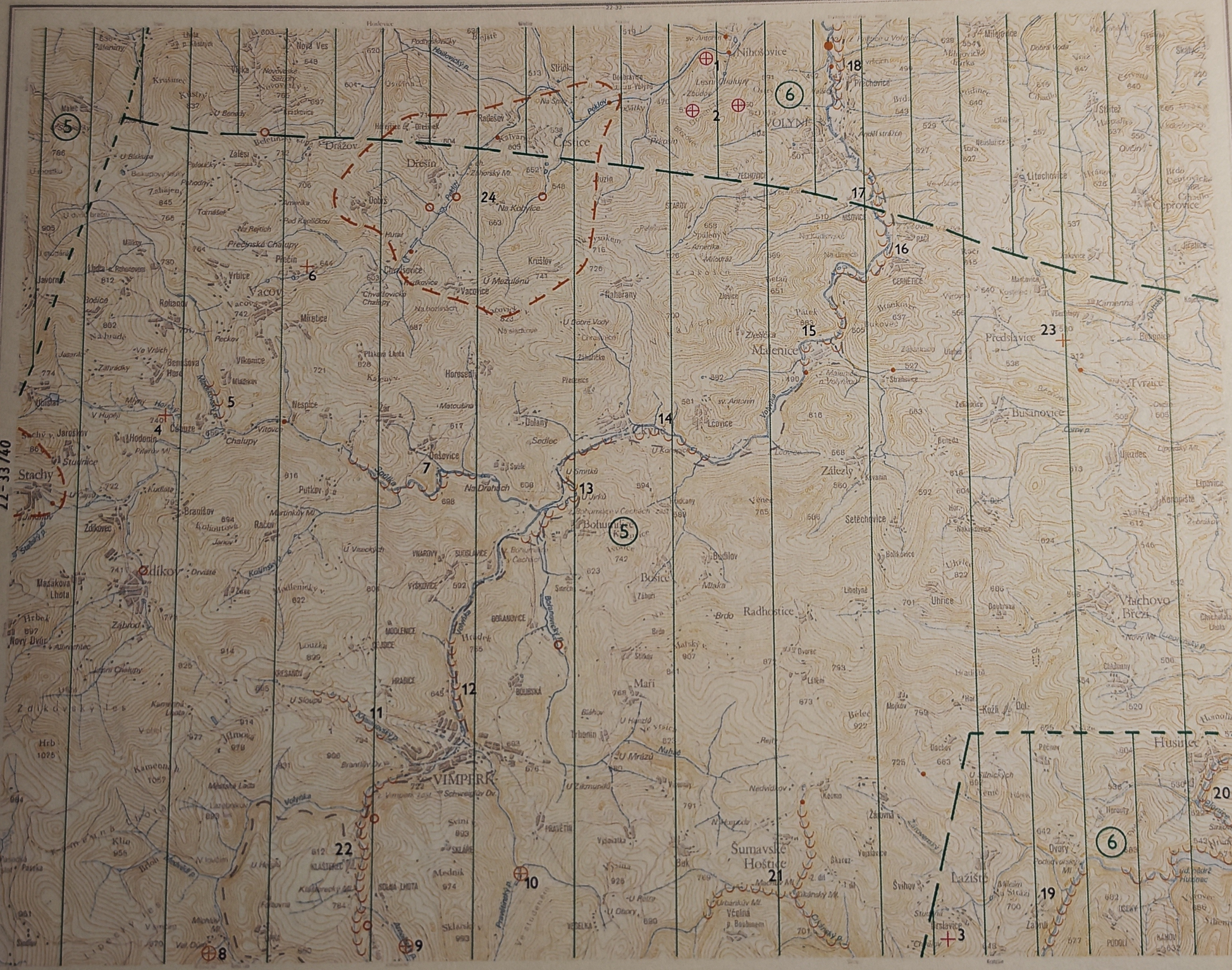
22-33/40
Nihošovice
Volyně
Drslavice
Čábuze-Horský potok
Čábuze-Mladíkovský potok
Přečín
Onšovice
Michlova Huť
Solná Lhota
Pravětín
Vimperk-Křesanovský potok
Vimperk-Volyňka
Bohumilice
Čkyně
Malenice
Černětice
Nišovice
Přechovice
Zábrdí
Husinec
Všechlapy
Čestice
VIMPERK
Stachy
Ždíkov
Šumavské Hoštice
Lažiště
Radhostice
Bujanov
Mouřenec
Vchynice
Kubova Huť
Zdíkovský les
Kamenná
Kleť
Hrb
Jilmová
Mezákova Lhota
Hrbek
Nový Dvůr
Kamenná Lhota
Klášterec
Solná Lhota
Sklářský
Mlýny
Hodonín
Chalupy
Stachy v. Jarošov
Stachy n.
Stachy
Ždíkovec
Braníšov
Kolinutová
Račov
Jarov
Ždíkov
Mezákova Lhota
Hrbek
Nový Dvůr
Zábrdí
Zdíkovský les
Kamenná Lhota
Hrb
Kleť
Jilmová

MAPA VÝSKYTŮ A PROGNÓZ ZLATA

ZÁKLADNÍ MAPA ČSSR

ČESKÝ ÚŘAD GEODETICKÝ A KARTOGRAFICKÝ

22-42 Bechyně

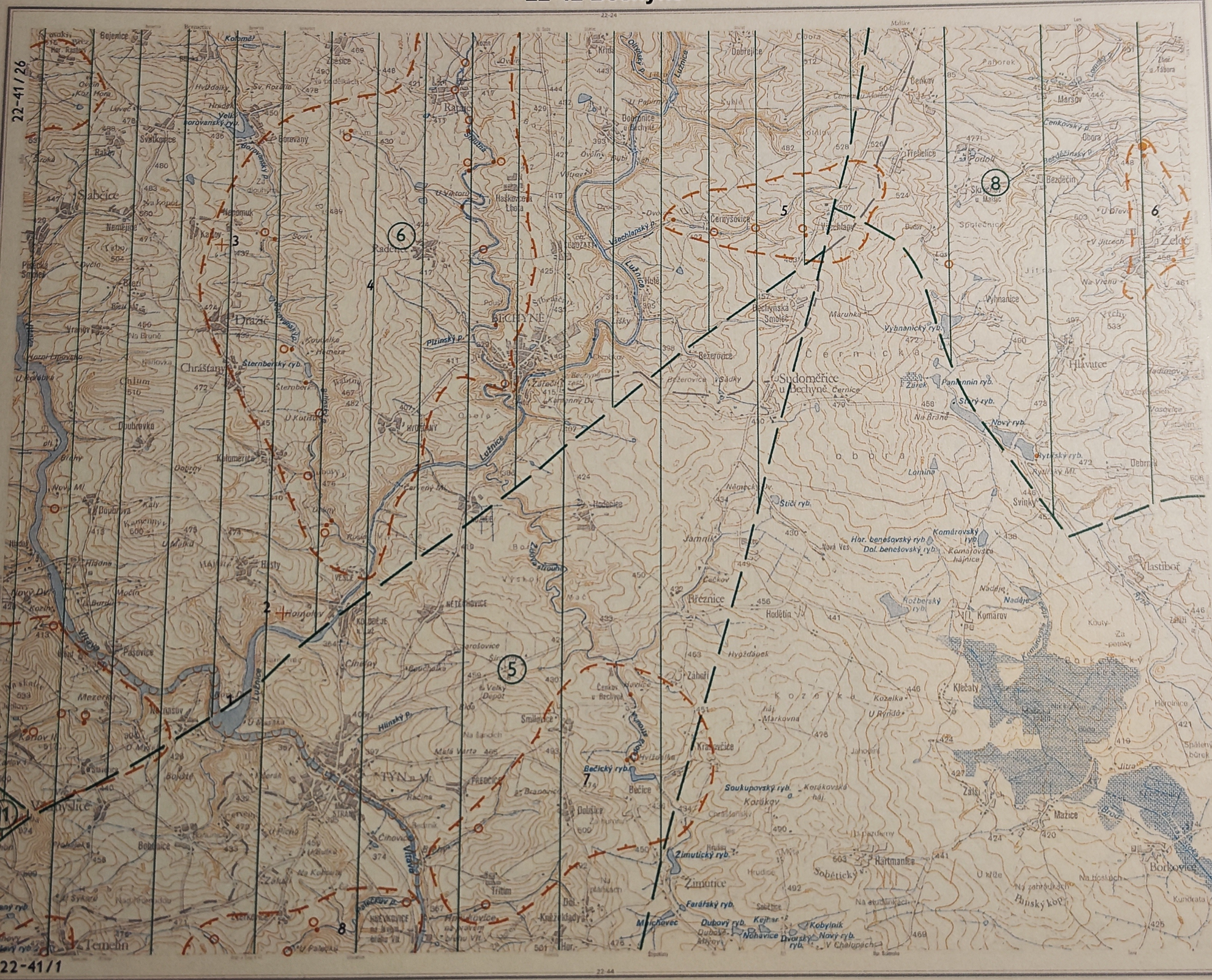
22-41/26
22-41/38
22-41/1
Bojanice
Kolomut
Sv. Rozálie
Borovany
Svatkovice
Rakín
Sabčice
Nemějice
Kadeč
Dražíč
Chrášťany
Chlum
Doubravka
Kolomutice
Hlásná
Husty
Pásovice
Mezeráb
Kunětín
Kunětín II
Týn n. Vlt.
Tetětice
Tetětín
Ratiš
Dobranice u Bechyně
Haškovcova Lhota
Bechyně
Zátiší
Hodečice
Březnice
Hodětín
Smilkovice
Bečice
Dolánky
Zimutice
Hartmanice
Sobětický
Korákov
Soukupovský ryb.
Bečický ryb.
Zimutický ryb.
Farářský ryb.
Dubový ryb.
Nohavice
Kobylník
Nový ryb.
V Chalupách
Dvorský ryb.
Mlýnovec
Černovice
Sudoměřice u Bechyně
Bezerovice
Sádky
Černická obora
Dobrejice
Černý Kámen
Černosovice
Všechlapy
Benkov
Třebelice
Podolí
Skalice u Mašic
Bezdečín
Marsov
Společnice
Želeč
Vyhnanice
Vyhnanický ryb.
Hlávutce
Pantonin ryb.
Starý ryb.
Nový ryb.
Bechyňská Smoleč
Máruňka
Na Bráně
Lomina
Svinky
Vlastiboř
Nadějín
Komárov
Klečaty
Mazice
Borkovice
Kozelka
U Rybníčků
Jitra
Hor. benešovský ryb.
Dol. benešovský ryb.
Komárovský ryb.
Rožberský ryb.
Hvězdárek
Markovna
Kozí hájek
Lužnice
Smutná
Olšinský p.
Všechlapský p.
Plzinský p.
Hůrský p.
Borovanský p.
Benešovský p.
Černovský p.
Sternberský ryb.
Hvězdárna
Velký Borovanský rybník
Velký Depot
Černá obora
Černická obora
Černický kopec
Hůrský kopec
Pilský kopec
Kundrata
Na Kostelíčku
Na Hradišti
Na Kamenném
Na Kozím
Na Vršku
Na Bráně
Na Kopci

MAPA VÝSKYTŮ A PROGNÓZ ZLATA

ZÁKLADNÍ MAPA ČSSR

ČESKÝ ÚŘAD GEODETICKÝ A KARTOGRAFICKÝ

22-43 Vodňany

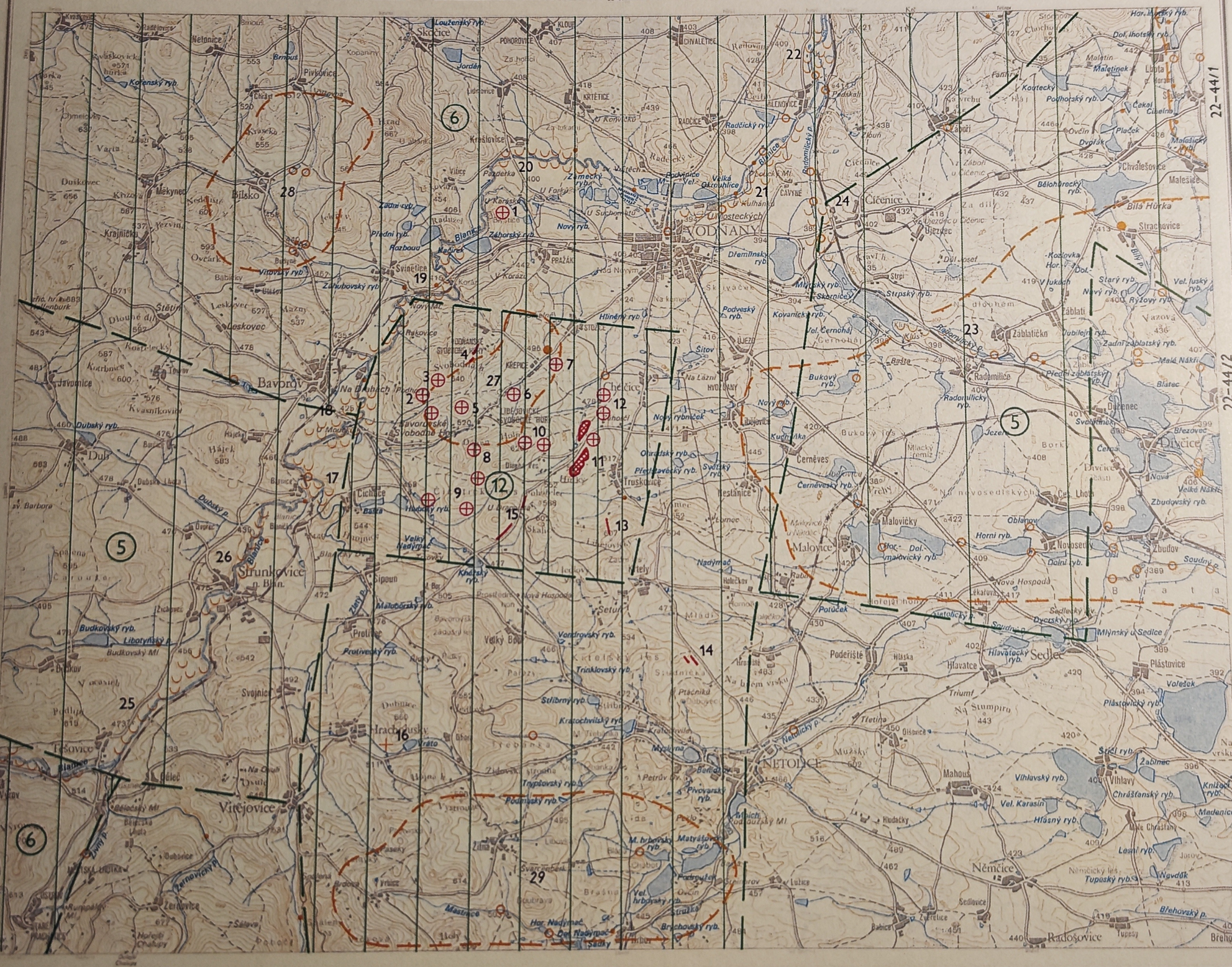

1 : 50 000

1000 m 500 0 1 2 3 4 km

základní interval vrstevnic 10 m

22-43

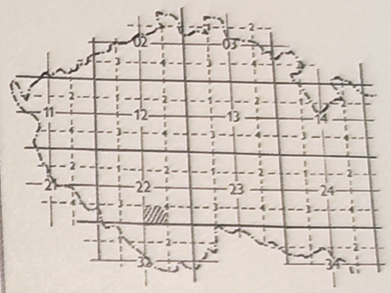

Seznam lokalit zlata

1 – Blyštice
2 – Bavorovské Svobodné Hory
3 – Svobodná hora
4 – Vodňanské Svobodné Hory
5 – Libějovické Svobodné Hory
6 – Křepice-Hasíkův lom
7 – Křepice
8 – Džbán
9 – Čichtický les
10 – Holička
11 – Truskovice-Hůrky
12 – Chelčice
13 – Krtely
14 – Studnička
15 – Pohořelec
16 – Hracholusky
17 – Čichtice
18 – Bavorov
19 – Svinětice
20 – Krašlovice
21 – Vodňany-Blanice
22 – Milenovice
23 – Radomilice
24 – Čičenice
25 – Těšovice
26 – Strunkovice nad Blanicí
27 – Křepice
28 – Bílsko
29 – Žitná

ČESKÝ ÚŘAD GEODETICKÝ A KARTOGRAFICKÝ

22-44 Hluboká nad Vltavou

22-42 / 8

22-44

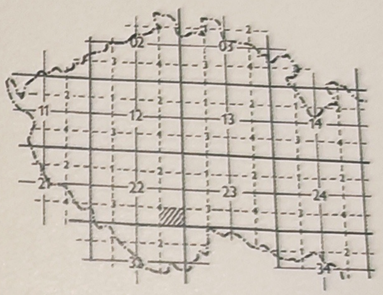

Seznam lokalit zlata

1 – Temelínec
2 – Olešník
3 – Hřeben

1 : 50 000

1000 m 500 0 1 2 3 4 km

základní interval vrstevnic 10 m

MAPA VÝSKYTŮ A PROGNÓZ ZLATA

ZÁKLADNÍ MAPA ČSSR

ČESKÝ ÚŘAD GEODETICKÝ A KARTOGRAFICKÝ

23-11 Vlašim

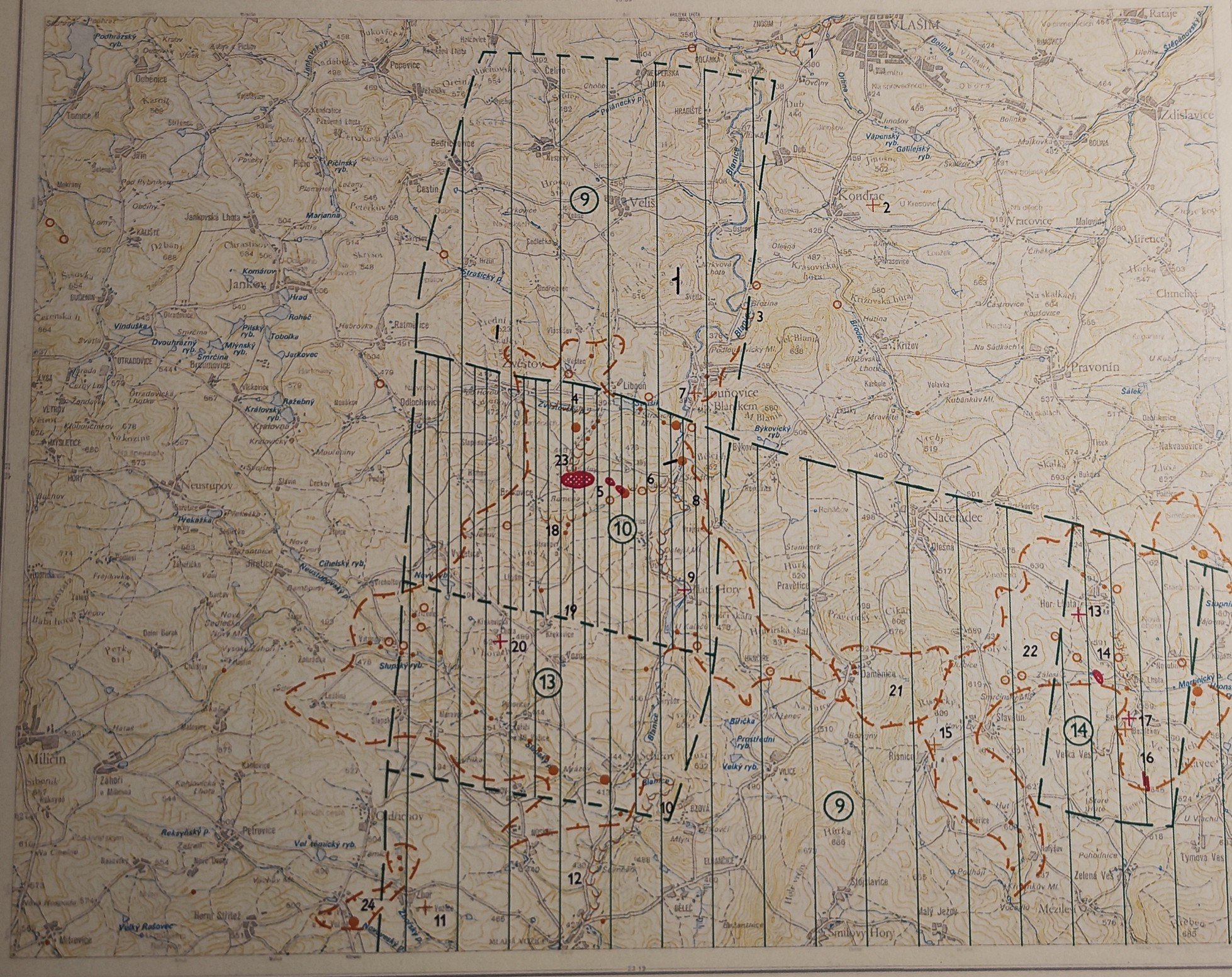

1 : 50 000

1000 m 500 0 1 2 3 4 km

základní interval vrstevnic 10 m

23-11

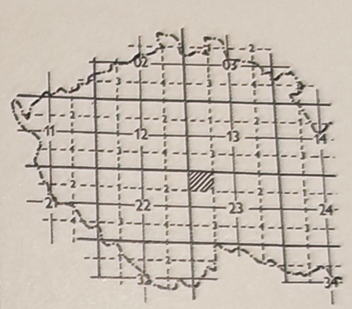

Seznam lokalit zlata

1 – Vlašim
2 – Kondrac
3 – Březina-Blanice
4 – Zvěstov
5 – Roudný
6 – Laby
7 – Louňovice pod Blaníkem
8 – Smršťov-Blanice
9 – Zlaté Hory
10 – Šebířov-Blanice
11 – Zhoř
12 – Mladá Vožice
13 – Horní Lhota
14 – Dolní Lhota
15 – Řísnice
16 – Velká Ves
17 – Bezděkov
18 – Otradov
19 – Zlaté Hory
20 – V horách
21 – Daměnice
22 – Slavětín
23 – Roudný-rýžoviště
24 – Nová Ves

ČESKÝ ÚŘAD GEODETICKÝ A KARTOGRAFICKÝ

23-12 Ledeč nad Sázavou

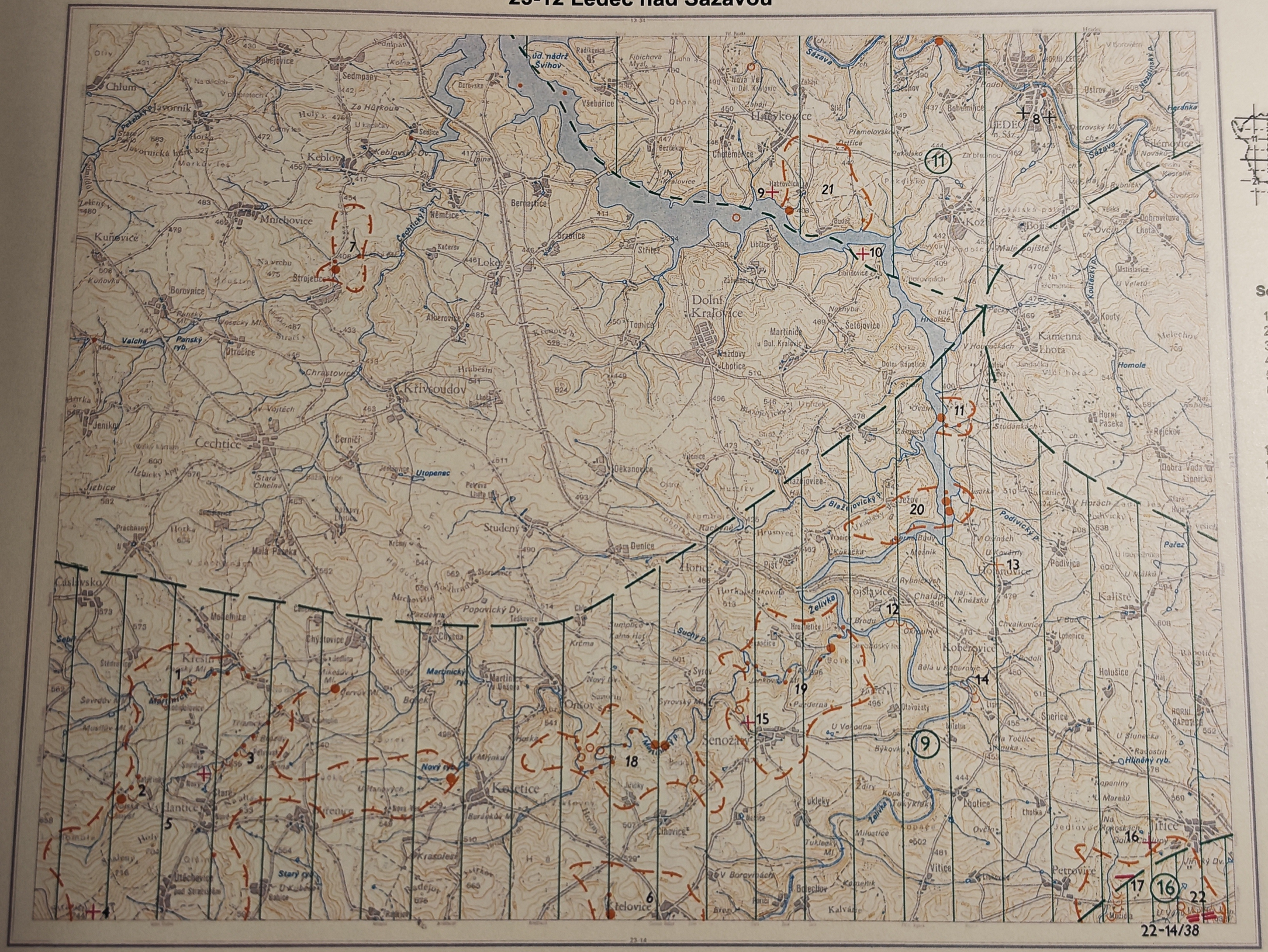
Sázava
Ledeč n. Sáz.
Habrovčice
Žibřidovice
Zahrádka
Vojslavice
Hojanovice
Bělá
Senožaty
Jiřice
Petrovice
Jiřičky
Hroznětice
Ježov
Budeč
Močidla
Křešín
Kateřinky
Vykiantice
Stražiště
Útěchovice
Křelovice
Strojetice
Dolní Královice
Kamenná Lhota
Kouty
Kácov
Zbořená Lhota
Kožlí
Bohumilice
Hněvkovice
Zbořená Lhota
Kácov
Kouty
Kamenná Lhota
Dolní Královice
Senožaty
Jiřice
Petrovice
Hojanovice
Vojslavice
Koberovice
Podivice
Kalviny
Kalviště
Horní Paseka
Homole
Hlinný rybník
Nový rybník
Martinický rybník
Zelivka
Sázava
Blažejovický p.
Podivický p.
Kouřecký p.
Čechtický p.
Suchý p.
Martinický p.
Ježov
Utopenec
Stará Cihelna
Pekelná Lhota
Kalvárie
Březí
Borovnice
Cechtice
Křivsoudov
Chrastovice
Keblov
Javorník
Sedmpány
Chlum
Mnichovice
Kuřivlčí
Zelený v.
Holý v.
Javornická hora
Ze Hůrkou
Na dílcích
V Dílcích
Na vrchu
Na Vršku
Za Vršky
Za Hůrkou
Ukapičky
Sejlice
Keblovský Dv.
Morkův les
Černý les
Petrův kámen
Staré Pavlo
Kuřivlčí
Zelený v.
Kuřivlčí
Kuřivlčí
Kuřivlčí

MAPA VÝSKYTŮ A PROGNÓZ ZLATA

ZÁKLADNÍ MAPA ČSSR

ČESKÝ ÚŘAD GEODETICKÝ A KARTOGRAFICKÝ

23-13 Tábor



1 : 50 000

1000 m 500 0 1 2 3 4 km

základní interval vrstevnic 10 m

23-13

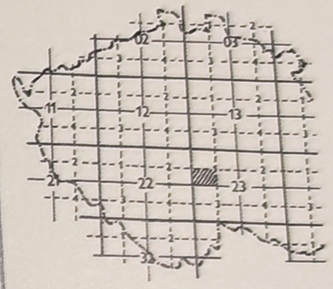

Seznam lokalit zlata

Mapa 23-13 Tábor

1 – Dolní Kouty
2 – Dubina
3 – Nemyšl
4 – Černovice
5 – Podolí
6 – Vřesce
7 – Čekanice
8 – Tábor
9 – Kozí Hrádek
10 – Sezimovo Ústí
11 – Pořín
12 – Radenín
13 – Křeč
14 – Černovice
15 – Domamyšl
16 – Velká Rovná
17 – Cetoraz
18 – Zhořec
19 – Dobronice
20 – Ratibořské Hory
21 – Rašovice
22 – Cetoraz

MAPA VÝSKYTŮ A PROGNÓZ ZLATA

ZÁKLADNÍ MAPA ČSSR

ČESKÝ ÚŘAD GEODETICKÝ A KARTOGRAFICKÝ

23-14 Pelhřimov

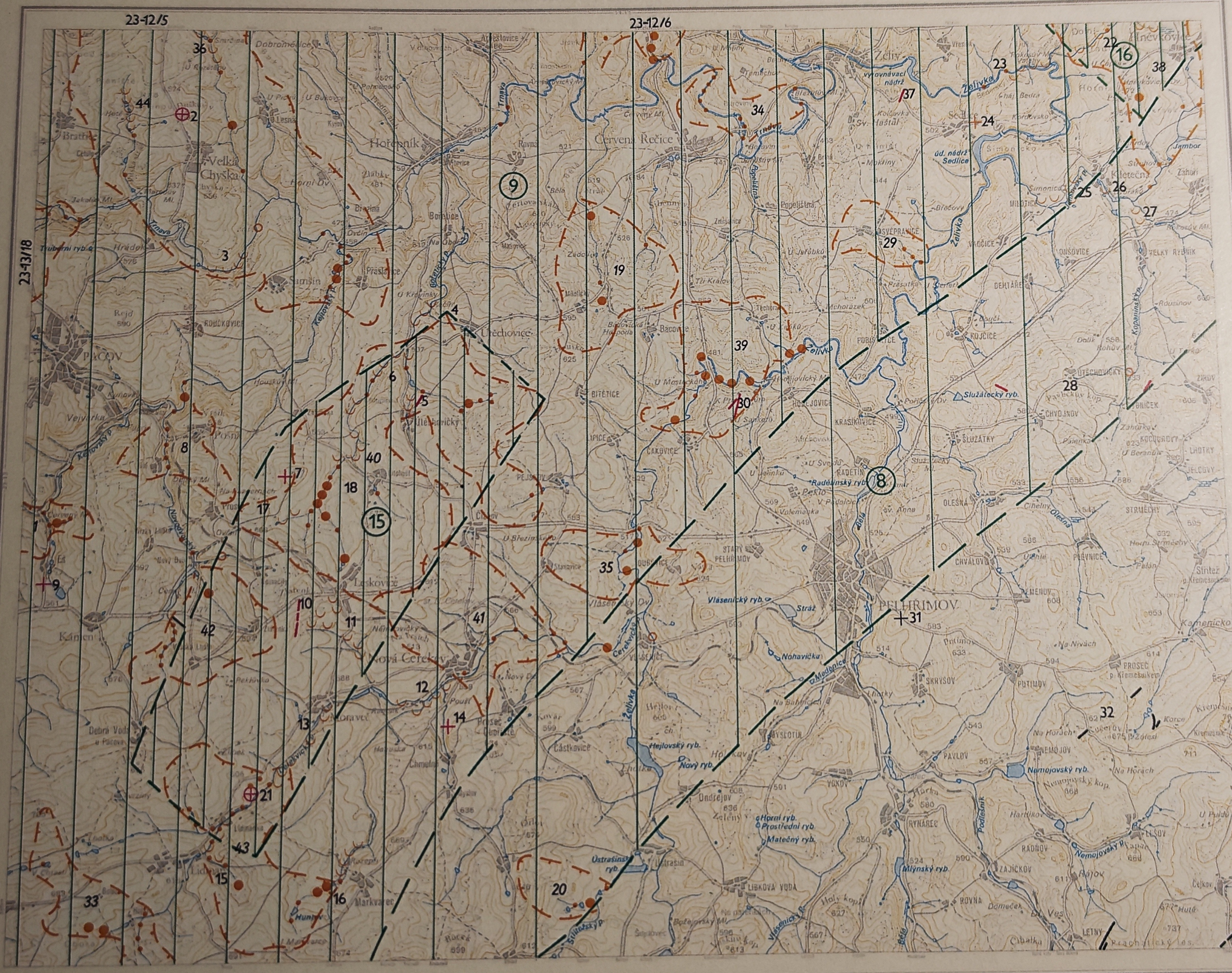

23-14

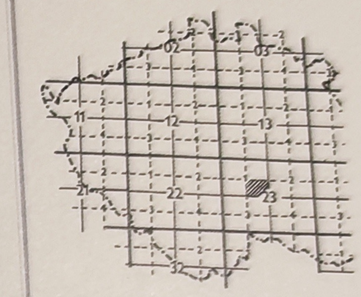

Seznam lokalit zlata

1 – Eš
2 – Velká Chyška
3 – Samšín
4 – Útěchovice
5 – Bečanův mlýn
6 – Zahrádka
7 – Svrchnice vrch
8 – Pošná
9 – Kámen
10 – Zlátenka
11 – Leskovice
12 – Nová Cerekev
13 – Moraveč
14 – Chmelná
15 – Lidman
16 – Markvarec
17 – Proseč
18 – Litohošť
19 – Milotičky
20 – Ústrašín
21 – Lidmanka
22 – Hněvkovice
23 – Valchy
24 – Sedlice
25 – Šimonice
26 – Kletečná
27 – Velký Rybník
28 – Útěchovičky
29 – Svépravice
30 – Hodějovice
31 – Pelhřimov
32 – Putimov
33 – Hojava
34 – Červená Řečice
35 – Dubovice
36 – Velká Chyška
37 – Želiv
38 – Hněvkovice
39 – Těchoraz
40 – Litohošť
41 – Nová Cerekev
42 – Vysoká Lhota
43 – Lidmaňka
44 – Velká Chyška-rýžoviště

1 : 50 000

1000 m 500 0 1 2 3 4 km

základní interval vrstevnic 10 m

MAPA VÝSKYTŮ A PROGNÓZ ZLATA

ZÁKLADNÍ MAPA ČSSR

ČESKÝ ÚŘAD GEODETICKÝ A KARTOGRAFICKÝ

23-21 Havlíčkův Brod



23-21

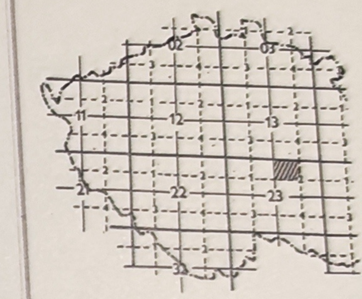

Seznam lokalit zlata

1 – Humpolec-vrch Orlík
2 – Humpolec-Trucbaba
3 – Čejov
4 – Humpolec-Rozkoš
5 – Budíkov
6 – Světlice
7 – Řečice
8 – Závidkovice
9 – Horní Pohleď
10 – Věž
11 – Kvasetice
12 – Suchá
13 – Havlíčkův Brod-Stříbrná
14 – Koječín

1 : 50 000

1000 m 500 0 1 2 3 4 km

základní interval vrstevnic 10 m

MAPA VÝSKYTŮ A PROGNÓZ ZLATA

ZÁKLADNÍ MAPA ČSSR

ČESKÝ ÚŘAD GEODETICKÝ A KARTOGRAFICKÝ

23-22 Žďár nad Sázavou


Havlíčkův Brod
Chrudim
KRAJ VÝCHODOČESKÝ
KRAJ JIHOMORAVSKÝ
Sobíňov
Markvartice
Zvolanov
Příjemky
Počátky
Střížov
Jitkov
Oudoleň
Česká Bělá
Cibotín
Krátká Ves
Havlíčkova Borová
Železné Hořky
Žižkovo Pole
Stříbrné Hory
Modlíkov
Malá Losenice
Velká Losenice
PŘIBYSLAV
Dlouhá Ves
Olešenka
Česká Jablonná
Dolní Jablonná
Nové Dvory
Sázava
Ždírec n. Doubravou
Kohoutov
Sopoty
Nová Ves
N. Ransko
St. Ransko
Ransko
Křížová
Křížový v.
Vojnův Městec
Slavětín
Ransky Babylon
Reka
Hluboká
Perníkov
Radostín
Kamov
Vepřová
Háje
Havlíčkův Brod
Chrudim
Zdár n. Sáz.
Zlámanec
Malý černý
Kozinec
Suchý kop.
Mokrý kout
Kamenný v.
Jeřáby
Skalné Hutě
Herálec
Český Herálec
Famílie
Chaloupky
Na Place
Kocanda
Otrok
Stradenný v.
Kasovka
Tisůvka
Zákova h.
Přostřední kop.
Střížský p.
Svratka
Skrdlovice
Kopaniny
Velké Dářko
Malé Dářko
Mistecký p.
Nová Hut
Stírový p.
Borky
Nový ryb.
háj. Nový Ml.
Železný ryb.
Stříbrný ryb.
SVĚTNOV
Čtverté
Strž
Strážný
STRŽANOV
POLNIČKA
Markův kop.
Výpustek
Hynkovec
vod. nádrž Pilská
Hájenka
Gruntovní ryb.
Český les
Holý kop.
Konvent
Zelená h.
POČITKY
VYSOKÉ
Zlatá horka
Na prutech
Mikšovec
Branský ryb.
-2- ZÁMEK
Staré město
Dolní Hamry
Horní Hamry
HAMRY
Najdek
Slakhamry
Pekelský Dv.
Leskovský Dv.
Hlubocký ryb.
náj. Štěnice
3. STALINGRAD
1. MĚSTO
1. U PRŮMYSLOVÉ ŠKOLY
1. POD VODOJEMEM
-4- NÁDRAŽÍ
Velký ryb.
VYSOČANY
MĚLKOVICE
Vel. mělkovický ryb.
Radoninský ryb.
Kamenný ryb.
RADONÍN
Vel. Strana
Barťačky
Babín
Mazějovský ryb.
Kopeček
Rosička
Kamenný
Na čouzích
Hutský Dv.
Česká řeka
Uhlířky
RAČÍN
Vepřovský nový ryb.
Uhlířka
Železný Hořký
Borovský p.
Podhorský p.
Podhorská louka
Synkův kop.
Doubravník
Doubravka
Pobočný ryb.
Ranský ryb.
Reka
Slavětín
Perníkov
Jitkovský Ml.
Jitkovský p.
Bouzov Ml.
Kašov Ml.
Hájek Ml.
Střelná Ml.
Spálený Ml.
Rozkoš
Pazderna
U Temu
Samotín
Bambouch
Losenický ryb.
Pařezinský p.
Pařezín
Oplocko
Ulepec
Sázava u Zdání
Oleška
Bukovská
Na čouzích
Kopečný
Topolina
Rosička
Babín
Mazějovský ryb.
Kopeček
Radoninský ryb.
Kamenný ryb.
RADONÍN
Vel. Strana
Barťačky
Vel. mělkovický ryb.
MĚLKOVICE
Velký ryb.
Leskovský Dv.
Hlubocký ryb.
Pekelský Dv.
náj. Štěnice
Samotín
Pařezín
Nové Dvory

MAPA VÝSKYTŮ A PROGNÓZ ZLATA

ZÁKLADNÍ MAPA ČSSR

ČESKÝ ÚŘAD GEODETICKÝ A KARTOGRAFICKÝ

23-23 Jihlava


HUMPOLEC
VILÉMOV
Herálec
PLAČKOV
Vystrkov
Komorovice
Mladé Bříště
Staré Bříště
KRASONOV
Kamenice
Huština
Pavlov u Herálce
Skorkov
Usobí
Kochánov
Okrouhlička
Smilov
Petrovice
Štoky
Kamenná
Pozovice
Dobronín
Zbinohy
Kalhov
Větrný Jeníkov
Mysletín
Ústí
Buková
Šimanov
Dudín
Zbilidy
Dušejov
Boršov
Hubenov
Milíčov
Mirošov
Nový Rychnov
Hojkov
Nový Hubenov
Vyskytná
Opatov
Panský les
Jiřín
Hlávkov
Ježená
Vyskytná n. Jihlavou
Bílý Kámen
Rantířov
Plandry
Cejle
Dvarce
Nový Hojkov
Šlapanov
Jihlava
Střítež
Měšín
Zvonějov
Lukovka
Pávov
Červený kříž
Antonínův důl
Velký les
Kotlina
Obora
Miaka
Vysoký kámen
Na strání
Vilémovské Chaloupky
Smrčná
Černý rybník
Peklo
Roháč
Struhovec
Skláňský les
Stará Huť
Puchýrna
Kopule
Ptačí v.
Stříbrný Dv.
Pávovský ryb.
Na Karlově Zámečku
U Kamenného kříže
Zbořská
Zborná
Borovice
Rudný
Lesnov
Bedřichov
Bukovno
Hamry
Reindlerův Dv.
Šipnov
U Vašičků
U Lyžaře
HYBRÁLEC
HEROLTICE
Švábka
Špitálský les
Kamenný kopeček
Kázek
Zmoliška
HENČOV
HRUŠKOVÉ DVORY
Březový les
Červený Ml.
Kalvárie
Heleňa
Nové Domky
Hůlová
MALÝ BERANOV
Handlovy Dvory
Kozovská hůrka
Bradlo
Dlouhá stěna
Tři smrky
KOSOV
HORNÍ KOSOV
Na Chadlech
Pekelský Ml.
Pekelský v.
Bradelský v.
Bradelský ryb.
Bradlo U rybníků
V zátiší
HOSOV
Vodárenský ryb.
PÍSTOV
Větrník
SASOV
Na vyhlídce
Hůrka
Ráncířovský les
V Domkách
V Ráji
Studénky
Hůlka
Kamenný kop.
Vysoký les
Lukáš
Tábor
Silniční ryb.
Lužový ryb.
Na šibenici
Cejlský ryb.
Maršovský ryb.
Skřivánek
Bednářovna
Polánky
Vrchy
Sedliště
Beledínka
Lampus
Branišov
U Matějíčků
U Kokešů
U Junků
Spilberk
U Šeredů
Maršov
Boucko
Pánkovsko
Robotsko
Výchovna
Jankov
Špičák
Chalupky
Na Oklice
Na Rovném
Mlýnoušté
Jedlovský p.
Svitáky
Bambousek
Na Bahnech
Ježov
Hatlíkov
Na Větrově
U Tomanů
Sázava
V Lomech
Šitiny
V Losích
Meřice
Urbanka
Cetinek
Hor.-
Mlýnice
Hamr
Seace
Certův hrádek
Řežnčice
Trav
Dol.-
Sedliště
Lampus
U Matějíčků
U Rásochů
Na Němečku
Opatovský Dv.
Týkovův Ml.
Vrzákův Ml.
Hlaváčkův Ml.
Orlov
Kolanov
U Zajíčků
U Jiříků
Hejniční p.
Klátovský p.
Klátovská
Klátovec
Klátovský p.
Klátovský v.
Klátovský ryb.
Štěpánský ryb.
Zbinožský ryb.
Zbinožský Ml.
Dolní ryb.
Dolní Ml.
Veleš
Velíšov
Bethán
Vlčina
Hejniště
Temník
Mixův Ml.
Mikulášov
U Jezera
Kalenda
Na Samotě
Bezzemek
Březina
Mlýkovy
Rousínovský les
Pazderny
Vlčinec
Opálená
Vlčkův Ml.
Klébovka
U Hartmanů
U Cisařičků
Šimanovský Dv.
Vítkovsko
Struhovec
U Trojanů
Dolní Ml.
Strážník
Branišov
Bílý potůček
Zlatý potůček
Černý ryb.
Velmišín
Jezevčí díry
Zaječní
U serpentinky
Na strání
Obora
Kotlina
Petrovický Ml.
U silnice
Letná
Kosovský v.
Kosovský
Mallní
Zahinec
Bukovec
Chyška
Máselný kop.
Úhořilka
Studénka
Vysočina
Na Vysočině
Samoty
Březová výs.
U Fikárů
Mlýnský p.
Střelecká
Zvonějovský p.
Valcher
Střítežský p.
Střítežský ryb.
Pivovarský ryb.
U Kamenného kříže
Na Karlově Zámečku
Zbořský p.
Zborná
Pávovský ryb.
Stříbrný Dv.
Kamenitý v.
Stará Huť
Skřivánek
Skorkovský ryb.
Skorkovský p.
Nehavický p.
Nehavický
Rybárna
Cihadlo
Šibeniční kop.
Hradiště
Turkův kop.
Chválkov
Sv. Anna
Kochánov
Okrouhlička
Skřivánek
Smilov
Vysočina
Na Vysočině
Samoty
Pozovice
Kamenná
Petrovice
Štoky
Zbinohy
Kalhov
Větrný Jeníkov
Mysletín
Ústí
Buková
Šimanov
Dudín
Zbilidy
Dušejov
Boršov
Hubenov
Milíčov
Mirošov
Nový Rychnov
Hojkov
Nový Hubenov
Vyskytná
Opatov

MAPA VÝSKYTŮ A PROGNÓZ ZLATA

ZÁKLADNÍ MAPA ČSSR

ČESKÝ ÚŘAD GEODETICKÝ A KARTOGRAFICKÝ

23-31 Soběslav

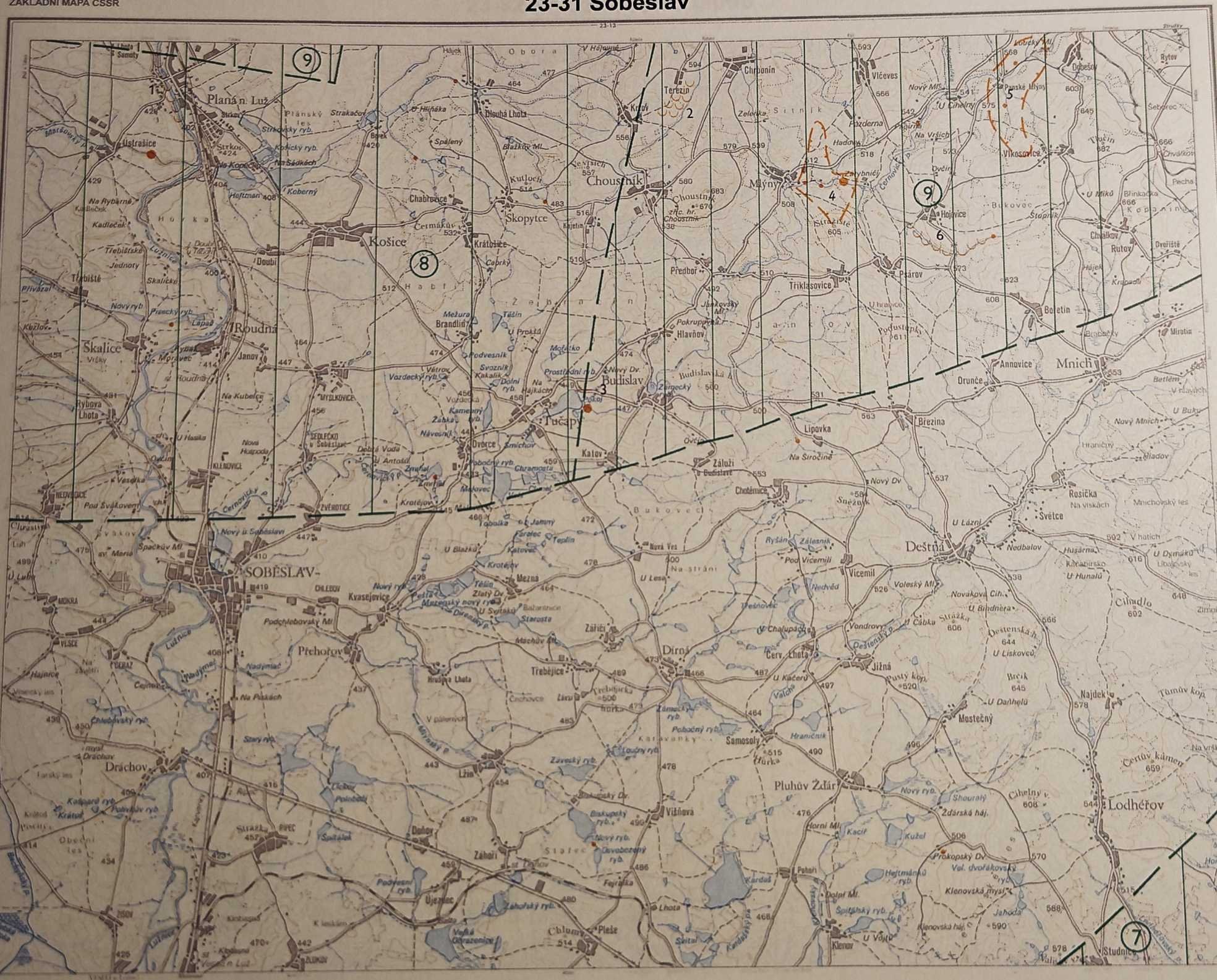
Planá n. Luž
Ústrašice
Strkov
Košice
Roudná
Skalice
Rybova Lhota
Tučapy
Budislav
Terezín
Choustník
Chrbonín
Vlčeves
Mlýny
Hojovice
Triklasovice
Předbor
Hlavňov
Skopytce
Chabrovice
Kutloch
Disuhá Lhota
Annovice
Mnich
Drunče
Březina
Lipovka
Rutov
Boletín
Pšárov
Deštná
Rosička
Světce
Vicemil
Cihlářský mlýn
Panské Mlýny
Dubešov
Vikosovice
Dráchov
Přehořov
Dírná
Třebějice
Soběslav
Kvasejovice
Mezná
Zlatý Dv.
Jižná
Mostečný
Samosoly
Pluhův Žďár
Višňová
Lodhéřov
Cihlářský v.
Najdek
Cihlářský
Studnice
Klenov
Chlumín
Pleše
Ujezdec
Záhoří
Dobrá Voda
Dvorce
Katov
Zálužní
Nová Ves
Dívčí
Zálesník
Podvesník
Brandlín
Mežura
Hájek
Obora
Bukovec
Šebířovec
Chvalkov
Dvořiště
Mirotín
Nový Mnich
Hraničný
Mnichovský les
Nedbalov
Husárna
Kalabiřský
Libolický les
Cihlářský
Tůmův kop.
Černův kámen
Na vršku
Horní
Hejtmánků ryb.
Vel. dvořákovský ryb.
Prokopský Dv.
Klenovská mýsl
Jahodná
Zdárská háj.
Nový ryb.
Shoustý
Kuželí
Kačír
Pohoří
Dolní Mlýn
Spitálský ryb.
Klenovská háj.
Vondrovy
Dešenský p.
Červ. Lhota
U Kačeru
U Daňhelů
U Lískovců
U Hunalů
U Dymáků
U Cihelny
U Lázní
U Cihelny
Na Vršku
Na Sirotčině
Nový Dv.
Chotěmice
Sněžník
Ryšán
Vicemilský
Voleský Mlýn
Novákova Cih.
U Bindrera
U Čábka
Strážka
Na Vršku
Hozderna
Hadovka
Zahybničí
Černovický p.
U Miků
Brinkačka
Kopanina
Pecha
Zimní
Cihadlo
Dešenská h.
Brčík
Hraničník
Pohoří
Kačír
Kuželí
Skopytce
Kotlochy
Blažkův Mlýn
Spálený
Strkovský ryb.
Kotlický ryb.
Na Kopečku
Na Sádkách
Koberný
Heftman
Na Rybárně
Kadleček
Tiebířské
Jednoty
Skalická
Přívazní
Nový ryb.
Pisecký ryb.
Lapač
Janov
Na Kubelce
Vysoká
Vesélka
Pod Švábovem
Nový u Soběslavi
Spáčův Mlýn
Na Lukách
Podchlebovský Mlýn
Nadýmač
Na Pískách
Chlebovský ryb.
Dráchovský
Kaňkovo ryb.
Putrhův ryb.
Krátký
Pilecký
Obecní les
Dráchovský les
Vysoký les
Na Zlatém
Na Hájcích
Na Prostřední hrb.
Dolní ryb.
Vazdecký ryb.
Větrov
Svoznice
Kakalík
Kamenný ryb.
Žabka
Návesní
Chramosta
Debrá Voda
U Antošů
Zmrtvý
Makovec
Kratějov
Tobolka
U Jamný
Zrátec
Tesáčín
U Blažků
Katovec
Na strání
U Lesa
Mezný
Zlatý Dv.
Mezný nový ryb.
U Svitáků
Diesnerův
Baltazarova
Staroste
Žáliči
Atichův Mlýn
Hrubšice Lhota
Čechovice
Lárie
Hůrka
Zámecký ryb.
Pobočný ryb.
Kačavanky
Hraničník
Lhotský ryb.
Zavecký ryb.
Biskupský Dv.
Biskupský ryb.
Nový ryb.
Obecný ryb.
Stará Lhota
Fejrálka
Kardaš
Lhota
Spitálský
Kardašský p.
Vodní Zdrženice
Na Stráni
Nedvěd
Vřesovec
U Chalupských
Cihelný v.
Kačír
Kuželí
Horní Mlýn
Pohoří
Dolní Mlýn
Spitálský ryb.
Klenovská háj.
Jahodná
Klenovská mýsl
Prokopský Dv.
Vel. dvořákovský ryb.
Hejtmánků ryb.
Zdárská háj.
Nový ryb.
Shoustý
Cihelný v.
Kuželí
Kačír

MAPA VÝSKYTŮ A PROGNÓZ ZLATA

ZÁKLADNÍ MAPA ČSSR

ČESKÝ ÚŘAD GEODETICKÝ A KARTOGRAFICKÝ

23-32 Kamenice nad Lipou


23-14/33
23-14
23-34
Těmice
Benešov
Kamenice
Božejov
Božejovský ryb.
Starý stov
Božejovec
Nový ryb.
Dvouhrázný ryb.
Pstruhovec
Pěcovský ryb.
Rudolfova Pila
Bohdalín
Bohdalínský p.
Zámecký ryb.
KAMENICE n. Lipou
Panský ryb.
Castrov
Nuzov
Skály
Dvouhrázný ryb.
Veselá
Barborka
Pilařík
Josefinská Huť
Samson
Horní Čerkevy
Návesní ryb.
Frejlach
Nová Bukovec
Černov
Chrastov
Dobrá Voda
Ostrovec
Jabovice
Benátky
Borovka
Hřbečí
Hermanec
Chadim
Velmanec
Velký jezero
Horní Ves
Leskovec
Poleší
Křeč
Hor. Radouň
Kalabis
Žďárec
Velká Perut
Nový Věchnice
Hrzsovský ryb.
Karlov
Hospodář
Černoleský ryb.
Faktorský ryb.
Kovářův ryb.
Pleslíčka
Šimáčkovský ryb.
Vltava
Zdešov
Kozlov
Vlčetín
Žirovnice
Počátky
Hutní ryb.
Budín
Nový ryb.
Utkovec
Stítné
Brabec
Brabenec
Horní Olešná
Popelín
Pádyšní ryb.
Mariš
Zahrádky
Podsoání
Ostrovský ryb.
Prošty
Korní Vilímec
Vesce
Jihlavka
Horní Dubenky
Kuliště
Bykovecký ryb.
Tomsíkův ryb.
Klatovec
Zheiral
Kazimír
Olšanský ryb.
Panské Dubenky
Šerý ryb.
Parka
Doubrava
Horní Pole
Pilný ryb.
Zlatuška
Mlýn u Dvořáků
Karhov
Plamáče
Kříž
Kaplice
Kolich
Březí
Babiřelka
Katlov
Vodná
Vltavínecký ryb.
Na Skalkách
Starý ryb.
Na Zámčisku
Na Kamenici n. L.
Na Bažantě
Vodní
Na Vršku
Na Kopci
Na Háječku
Na Obci
Na Kamenici
Na Hájovně
Na Bořině
Na Kopečku
Na Kalvárii
Na Kamenici
Na Kopečku
Na Kalvárii
Na Kamenici
Na Kopečku
Na Kalvárii
Na Kamenici

MAPA VÝSKYTŮ A PROGNÓZ ZLATA

ZÁKLADNÍ MAPA ČSSR

ČESKÝ ÚŘAD GEODETICKÝ A KARTOGRAFICKÝ

23-33 Veselí nad Lužnicí

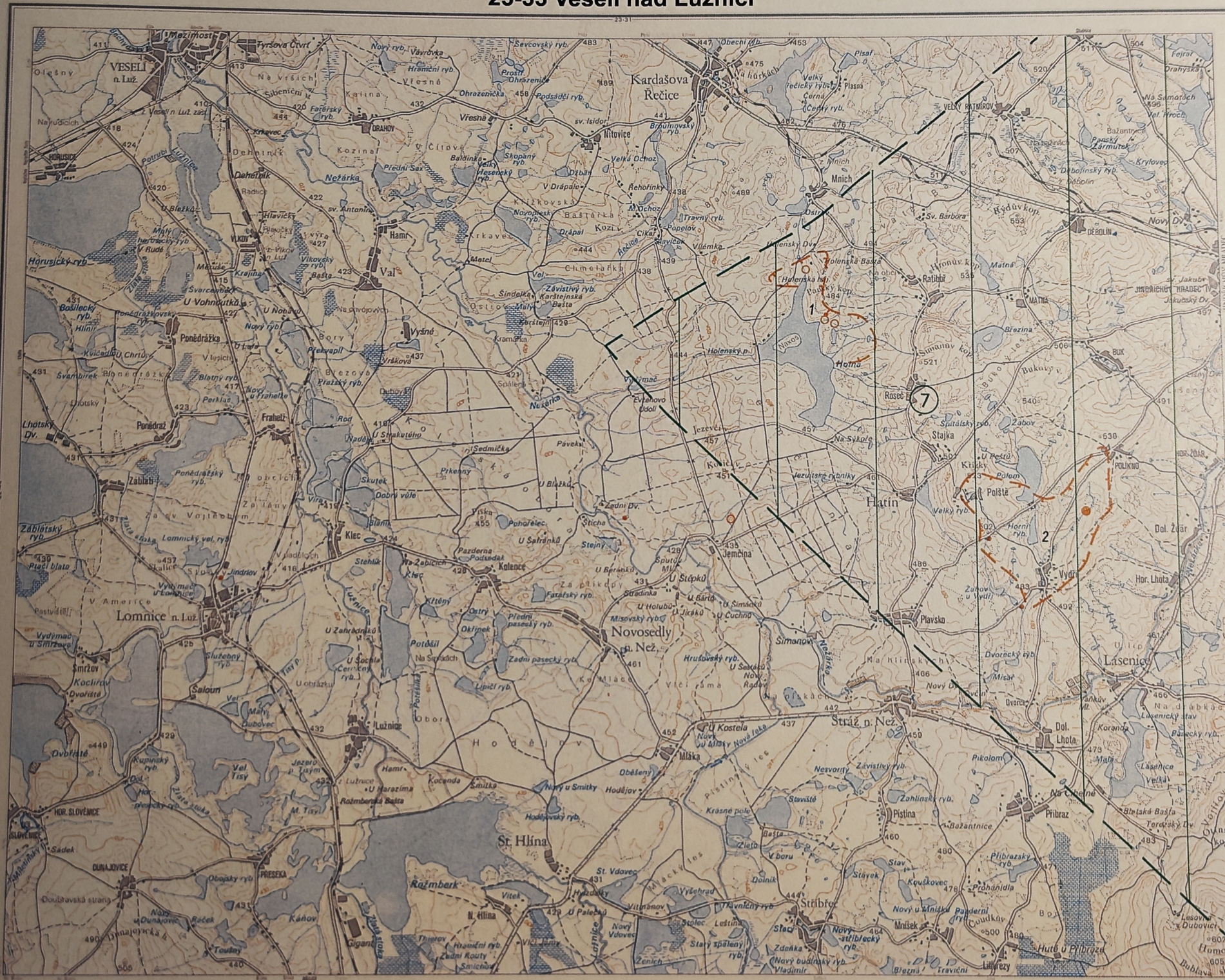
VESELÍ n. Luž.
Kardašova Řečice
Lomnice n. Luž.
Novosedly n. Než.
Hatín
Stráž n. Než.
Stříbrec
St. Hlína
Rožmberk
Val
Hamr
Ponědrážka
Frahelž
Lhotský Dv.
Ponědraž
Záblatí
Klec
Kolence
Jemčina
Mitovice
Mnich
Ratibuř
Holenská Basta
Holenský p.
Holná
Vydří
Dol. Lhota
Lásenice
Pistina
Přibraz
Dol. Žďár
Plavsko
Dehetník
Hlavičky
Vikov
Vikovský ryb.
Závistivý ryb.
Karštejnská Basta
Ostrov
Vyšné
Březová
Přeskapil
Přežský ryb.
Nežárka
Sedmička
Skutek
Dobrá vůle
Pavěkal
Jezevčí
Na Sykole
Stajka
Rosec
Žabov
Polště
Polínko
Březina
Matná
Bukový
Simanov kop.
Hyánův kop.
Sv. Barbora
Děbolín
Děbolínský ryb.
Velký Patmúrov
Velký řečický ryb.
Černá
Český ryb.
Plasa
Pisař
Na hůrkách
Obecní ryb.
Sevcovský ryb.
Prostř. Ohrazenice
Ohrazenička
Podsádčí ryb.
Hrnčírní ryb.
Nový ryb.
Vávrovka
Vřesná
Farářský ryb.
Drahov
Krkavec
Kozinal
Přední Sax
Baldinka
Velký Veselský ryb.
Skopaný ryb.
Dřbal
Velká Dchoz
Řehořínky
M. Dchoz
Travný ryb.
Popelov
Cikat
Vidlička
Vidlenský Dv.
Vidlenka
Metel
Vel. Cimperk
Cimperská
Šindelka
Malý
Kramářka
Vyšná
Vrášková
Na Dvojových
Nový ryb.
U Vohnoutka
Svarcenberk
Mezule
Krajina
Vikovský ryb.
Basta
Bořivý
Ponědrážský ryb.
Bašilecký ryb.
Hlinír
Kvičalka
U Chrtů
Blatný ryb.
Perklas
Lhotský
Rod
U Smrkutého
Sedmička
Pavěkal
Prkenný
U Blažků
Zadní Dv.
Pohořelec
Štícha
U Šafránků
Stejný
Pazderna
Podsedat
Na Zabicích
Klec
Kolence
Jindřov
Vydýmač u Lomnice
Ostrý
Oklínek
Přední pasecký ryb.
Zadní pasecký ryb.
Potůček
Na Šafránkách
U Zahrádků
Lužnice
Tisý p.
Služebný ryb.
Šaloun
Dubovec
Lipčí ryb.
Hodějov
Obora
Mlýnská
Oběšený
Nový u Smítky
Hodějovský ryb.
Rožmberská Basta
Kocanda
Smítka
Hamr
U Harazima
Jezero u Tisý
Vel. Tisý
M. Tisý
Kupinský ryb.
Zlatá stoka
Dvořiště
Hor. Slověnice
Dol. Slověnice
Sádek
Dunajovice
Preseka
Doubravská strana
Obojský ryb.
Kánov
Nový u Dunajovic
Račet
Toušený
Gigant
Thurzov
Hrnčírní ryb.
Zadní Kouty
Smíchov
Vlčí jáma
Ke Mlýnu
Hrušovský ryb.
U Kostela
Nová
U Mlýna
Nová řeka
Mlýka
Nesvorný
Závistivý ryb.
Pikolom
Na Chaloupkách
Stavidlo
Krásné pole
Basta
Zlatá
V Boru
Dolník
Vyšehrad
Vitek
N. Hlína
St. Vdovec
Hrádský
Vitinov
Rybniční ryb.
U Paleček
Nový Vdovec
Leština
Stoci
Nový stříbrecký ryb.
Zdenka
Nový budínský ryb.
Vladimír
Stav
Stávek
Koukovec
Přibrazský ryb.
Přibrazská
Prohánidla
Nový u Mlýnka
Paderní
Mlýnek
Coudkův
Březní
Travičíní
Lišírezy
Huť u Přibraze
Lesovní
Dubovice
Homolka
Bublava skála
Jakubský Dv.
Nový Dv.
Matná
Březina
Bux
Nor. Žďár
Hor. Lhota
Lásenický stav
Koranda
Malá
Lásenice Velká
Bělská Basta
Toreský Dv.
Ovčínská hora
Jindřichův Hradec IV
Jindřichův Hradec
Na Samotách
Vel. Hroch
Fejrat
Oranžská
Bažantní
Papeský Žármutek
Kryšlovec
Na Vrších
Na Vršíčí
Na Vřídlech
Na Vřídlech
Olešný
Tyršova čtvrť
Mezimost
Potrubí Lužnice
Lužnice
Veselí n. Luž. zast.
Na Vřídlech
Na Vřídlech
Na Vřídlech

MAPA VÝSKYTŮ A PROGNÓZ ZLATA

ZÁKLADNÍ MAPA ČSSR

ČESKÝ ÚŘAD GEODETICKÝ A KARTOGRAFICKÝ

23-34 Jindřichův Hradec

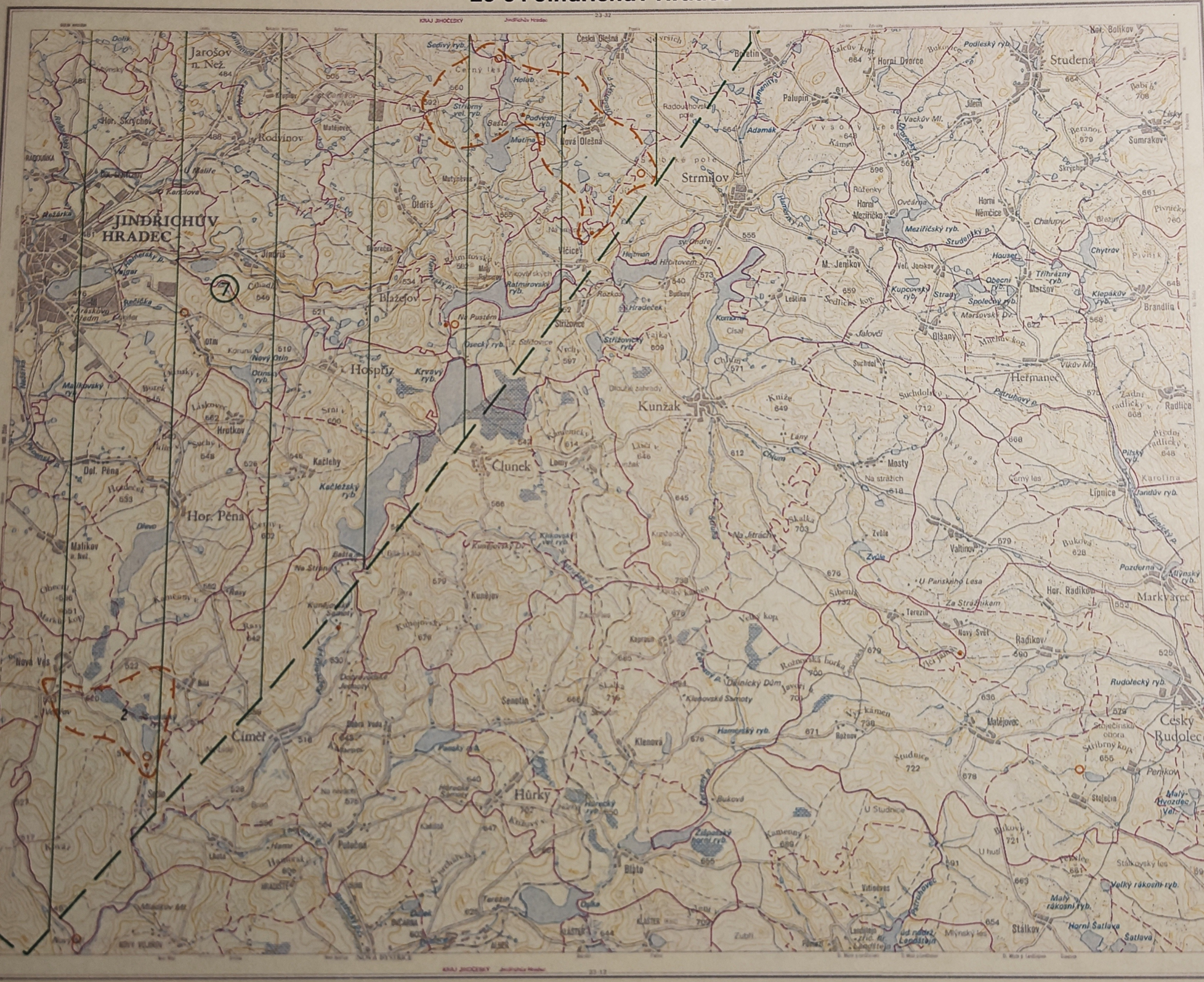

1 : 50 000

1000 m 500 0 1 2 3 4 km

základní interval vrstevnic 10 m

23-34

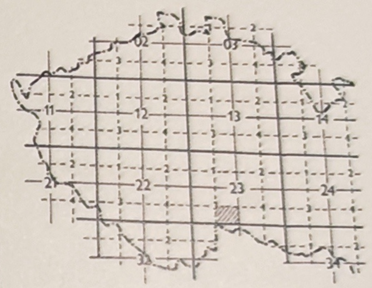

Seznam lokalit zlata

1 – Nová Olešná
2 – Sedlo

MAPA VÝSKYTŮ A PROGNÓZ ZLATA

ZÁKLADNÍ MAPA ČSSR

ČESKÝ ÚŘAD GEODETICKÝ A KARTOGRAFICKÝ

23-41 Třešť

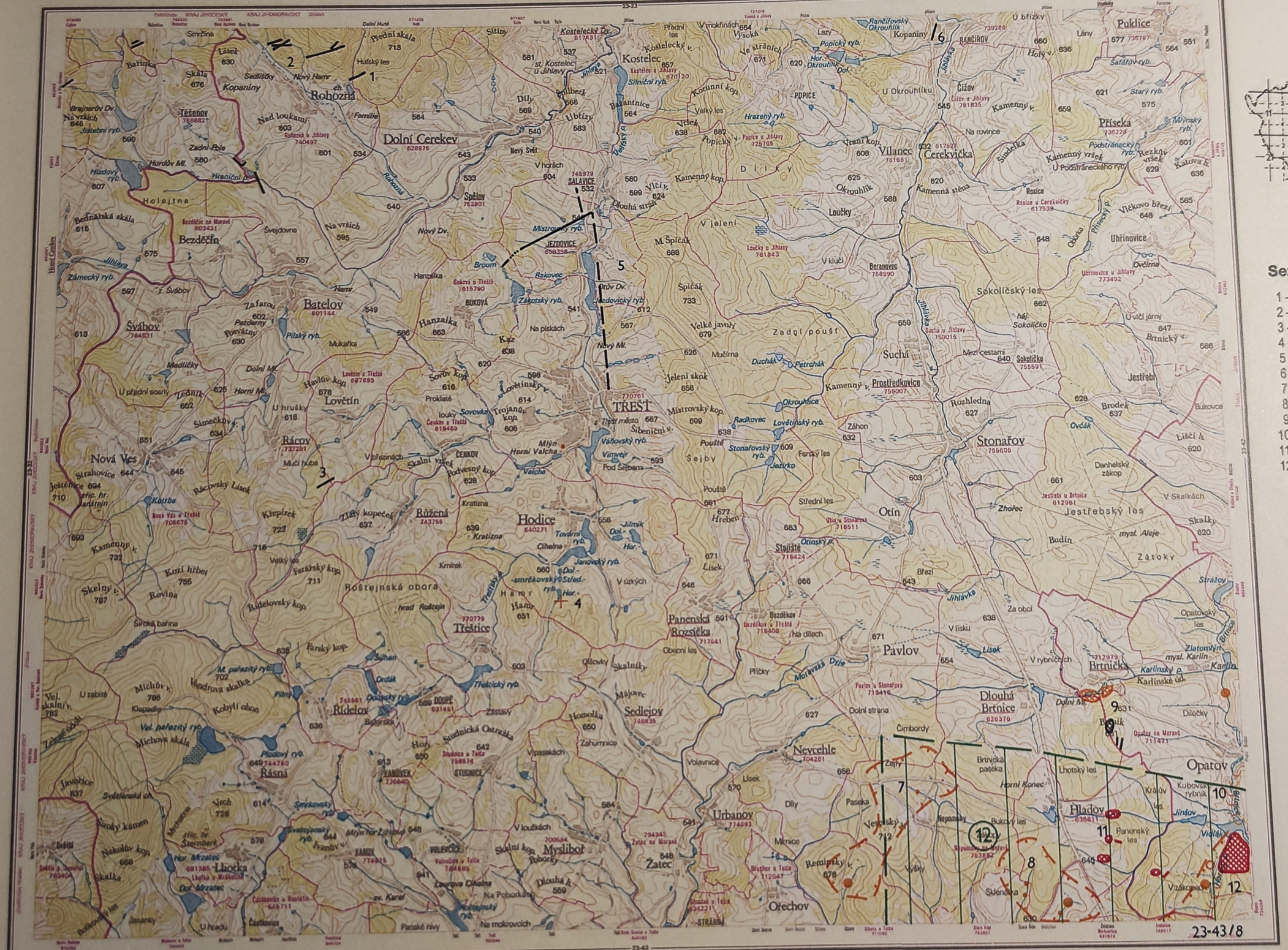
TŘEŠŤ
Třešť
Dolní Cerekev
Rohozná
Kostelec
Batelov
Švábov
Lovětín
Rácov
Nová Ves
Hodice
Třeštice
Rostejnská obora
Ružená
Rásná
Lhotka
Myslibor
Žatec
Orechov
Urbanov
Nevcehle
Sedlejov
Ridelov
Panenská Rozsíčka
Pavlov
Otín
Stonařov
Jestřebský les
Sokolíčský les
Suchá
Dlouhá Brtnice
Hladov
Opatov
Brtnický
Uhřinovice
Přísecká
Puklice
Vilanec
Čerekvička
Bezděčín
Holpjtne
Salavice
Jezdovice
Prostředkovice
Stojiště
Jihlávka
Přísecký p.
Brtnice
Karlínský p.
Karlín
Zlatomlýn
Opatovský les
Vidlák
Panenský les
Lhotský les
Bukový les
Nepomuky
Hájek
Jestřebí
Brodek
Ovčák
Danielský zákop
Jestřebský les
Skalky
Zátoky
Budín
Mysl. Aleje
Za obcí
V lískách
Na rovince
Kamenný v.
Starý ryb.
Podstráneckého ryb.
Rezkův vršek
Kaštová k.
Věckovo březí
Uhřinovice
Ovčírna
Brtnický v.
U vlčí jámy
Sokolíčko
Mezi cestami
Sokolíčka
Rozhledna
Ovčák
Liščí k.
Bukovce
Kubovský rybník
Králův les
Jinšov
Vidlák
Zhořec
Skalky
V Skalkách
Mysl. Aleje
Zátoky
Stražov
Opatovský les
Zlatomlýn
Karlín
Karlínské ud.
Dílečky
Dolní Mlýn
Brtnický p.
Lhotský les
Horní Konec
Brtnická paseka
Skleníka
Výzáková
Jinšov
Vidlák
Panenský les
Bukový les
Nepomuky
Hájek
Jestřebí
Brodek

MAPA VÝSKYTŮ A PROGNÓZ ZLATA

ZÁKLADNÍ MAPA ČSSR

ČESKÝ ÚŘAD GEODETICKÝ A KARTOGRAFICKÝ

23-42 Třebíč


Svitkov-Přímělkov
Radošov
Panská Lhota
Chlum
Koutý
Bednice
Křelice
Cichov
Červená Lhota
Cihalín
Přibyslavice
Nová Ves
Petrovice
Heraltice
Hvězdoňovice
Čechtín
Benetice
Svatoslav
Pavlínov
Horní Radslavice
Horní Heřmanice
Bochovice
Otín
Nový Telečkov
Vlčatín
Horní Vilémovice
Rudíkov
Přeckov
Trnava
Náramec
Hostákov
Vladislav
Hodov
Oslavice
Stařeč
Markvarec
Čeřínkovice
Pavlín
TŘEBÍČ
Dobnavka
Dolní Voda
Pozďátky
Stržov
Čihadla
Petrovický les
Svatoslavský les
Červený kop.
Skalníky
Za hruškou
Hroznatín
Zvěstonka
Podhory
Zebračiny
Klapovský p.
Na Vlčí hrádku
Na vrcholcích
Velká dubinka
Za kopečkem
Podlesný
Pančalov
Valdíkov
Náramecký p.
Vlčatínský p.
Oslavický p.
Podstránský ryb.
Veselý ryb.
Nový ryb.
Starý ryb.
Hornický ryb.
Klášterský ryb.
Podhájek
Jihlava
Oslavice
Oslavička
Oslavický ryb.
Valdíkovský ryb.
Opatský ryb.
Hroznatín
Přeckov
Trnava
Náramec
Vladislav
Hodov
Oslavice
Oslavička
Oslavický ryb

MAPA VÝSKYTŮ A PROGNÓZ ZLATA

ZÁKLADNÍ MAPA ČSSR

ČESKÝ ÚŘAD GEODETICKÝ A KARTOGRAFICKÝ

23-43 Telč

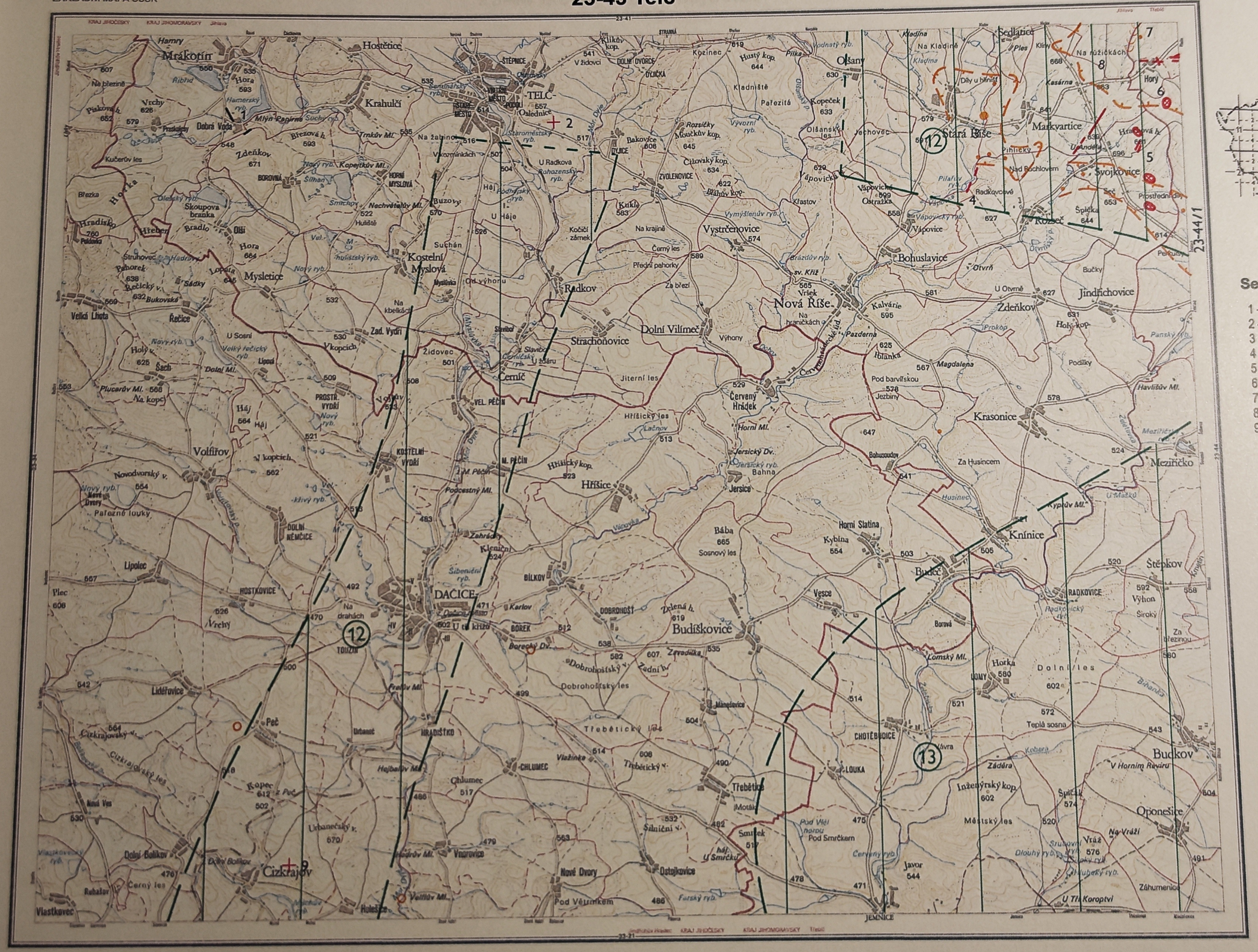
Mrákotín
Hostětice
Krahulčí
TELČ
Oslednice
Olšany
Sedlatice
Stará Říše
Markvartice
Svojkovice
Kostelní Myslová
Mysletice
Radkov
Strachoňovice
Dolní Vilímeč
Nová Říše
Vystrčenovice
Bohuslavice
Jindřichovice
Zdeňkov
Krasonice
Meziříčko
Knínice
Štěpkov
Budkov
Oponešice
Volfířov
Hříšice
Červený Hrádek
Jersice
Budíškovice
DAČICE
Cizkrajov
Vlastkovec
Lidéřovice
Peč
Lipolec
Hostkovice
Dolní Němčice
Nové Dvory
Ostojkovice
Javor
JEMNICE
CHOTĚBUDICE
Třebětice
Chlumec
Vnorovice
Budíškovice
Bába
Sosnový les
Dobrohošťský les
Jiterní les
Hříšický les
Černý les
Přední pahorky
Jersický Dv.
Dobrohošťský Dv.
Borecký Dv.
Dobrohošťský v.
Třebětický v.
Městský les
Dolní les
Teplá sosna
Inženýrský kop.
Holý kop.
Hory
Na Kladině
Na růžičkách
Pilařův ryb.
Vápovický ryb.
Vápovice
Rozsičky
Moučkův kop.
Čižovský kop.
Hustý kop.
Kozinec
Kopeček
Olšanský les
Jechovec
Kuklík
Bakovice
Zvolenovice
Kladniště
Pařezitá
Na krajině
Kalvárie
Na hraničkách
Pod barvířskou
Jezbiny
Za Husincem
Pod Smrčkem
Javor
Bahna
Horní Slatina
Kyblna
Horka
Špička
Prostřední díly
Na Bachlovem
Pihlíčky
Díly u hliníků
Kasárna
Na Kladině
Kladina
Ples
Klíny
Na Kopci
Na Kopcích
Za Březí
Za Březí
Na Žabinci
Na Žabinci
Na Kbelících
Na Kbelících
Za Hřbitovem
Za Březinou
Za Březinou
Za Březinou

MAPA VÝSKYTŮ A PROGNÓZ ZLATA

ZÁKLADNÍ MAPA ČSSR

ČESKÝ ÚŘAD GEODETICKÝ A KARTOGRAFICKÝ

23-44 Moravské Budějovice



23-44

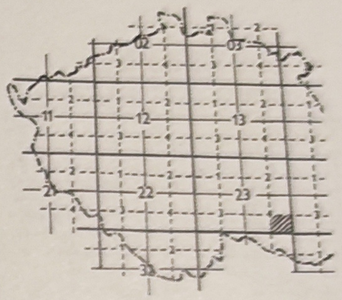

Seznam lokalit zlata

1 – Želetava
2 – Lesná

1 : 50 000

1000 m 500 0 1 2 3 4 km

základní interval vrstevnic 10 m

ČESKÝ ÚŘAD GEODETICKÝ A KARTOGRAFICKÝ

24-31 Velké Meziříčí

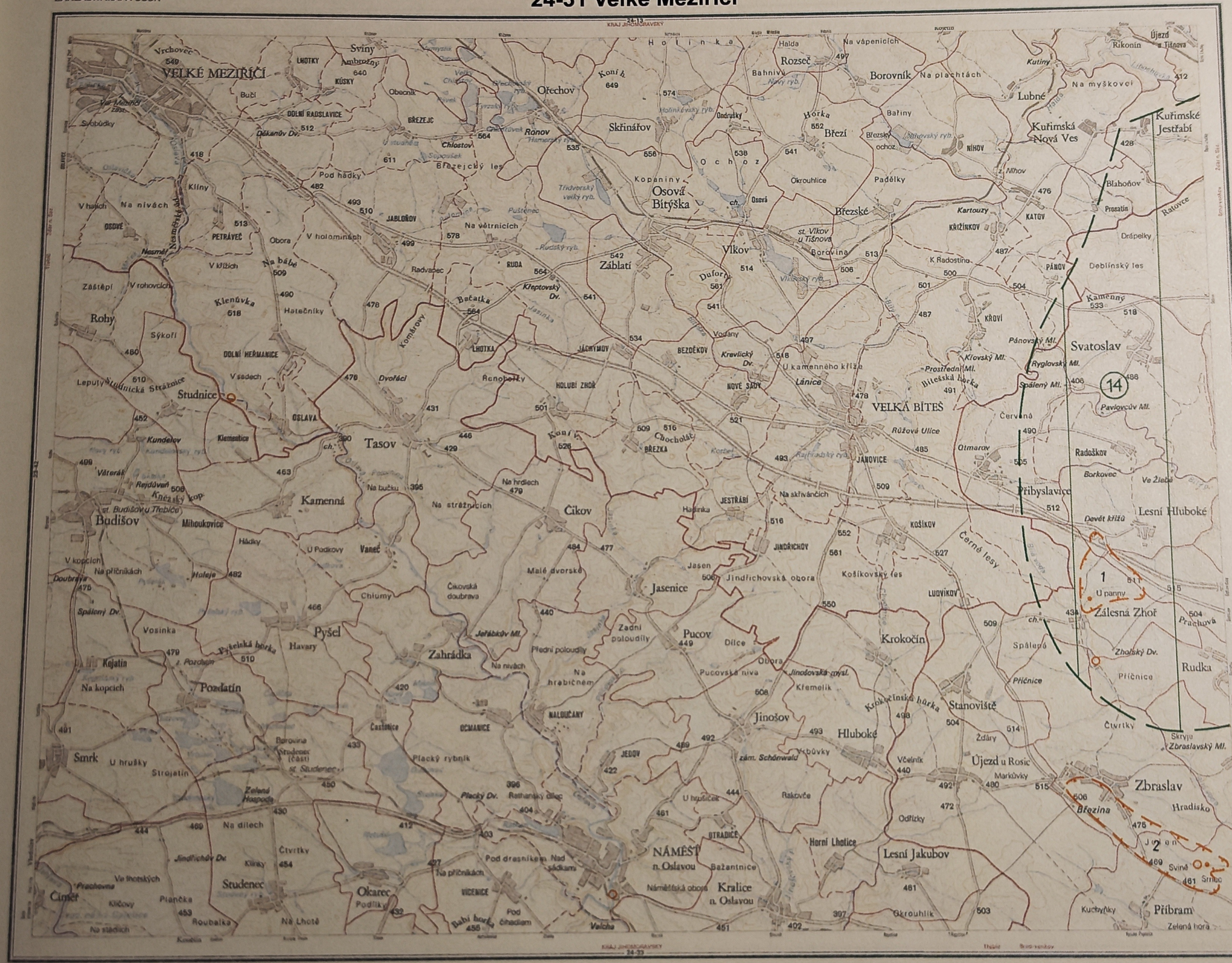

1 : 50 000

1000 m 500 0 1 2 3 4 km

základní interval vrstevnic 10 m

24-31

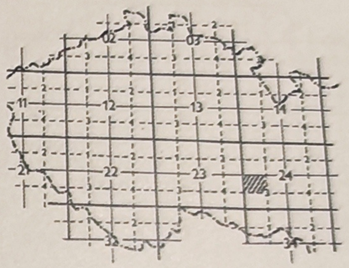

Seznam lokalit zlata

1 – Zálesná Zhoř
2 – Zbraslav

MAPA VÝSKYTŮ A PROGNÓZ ZLATA

ZÁKLADNÍ MAPA ČSSR

ČESKÝ ÚŘAD GEODETICKÝ A KARTOGRAFICKÝ

24-32 Brno



24-32

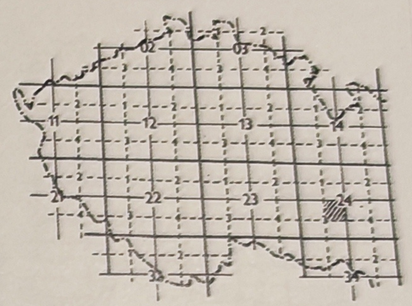

Seznam lokalit zlata

1 – Lažánky-Maršov
2 – Heroltice
3 – Tišnov
4 – Šebrov-Kateřina
5 – Brno-Bystrc
6 – Maršov
7 – Pejškov
8 – Deblín

1 : 50 000

1000 m 500 0 1 2 3 4 km

základní interval vrstevnic 10 m

MAPA VÝSKYTŮ A PROGNÓZ ZLATA

ZÁKLADNÍ MAPA ČSSR

ČESKÝ ÚŘAD GEODETICKÝ A KARTOGRAFICKÝ

25-11 Hlubočky


Jívová
Magdaleczký Mt.
Kamenný kopec
Smilov
Bystřice
Velký Střelná
Za pazdernou
Lichnička
Dlouhý les
Jasanový hřbet
Sierý Mt.
Hrubá Voda
Jedlová
Jedlový les
Trávníček
Dlouhý les
Hlubočky
Hlubočky-Mariánské Údolí
Hlubočky (kaut.) chata
Trnava
Stráň
Hluboký žleb
HLUBOČKY
Lošov
Na vyšenském
Na vyšenském kopci
Hoch suchou lupkou
Na vyšení
Křivá strže
Březí
Zadní luka
Vrtůvka
Hrádek
VEL. BYSTŘICE
Bystřice
Pražovice
Na Trávníku
Na pastviskách
Vel. Újezd
Vel. Týnec
Mezicesti
Výkleky
Stamerice
Lázně
Přísice
Přísecnice
Olešnice
Kyjonka
Byrský
Beruška
Dily v kříže
Dily
Spálený les
Stražisko
Fidlův kop.
Paloučky
Vzplísí
Míšecký kop.
Holý kop.
Kaňkovec
Přední kříže
Zámecký Mt.
Oldřichův Mt.
Kříkom
Ranšáry
Na břidlici
Popelov
Dubina
V dubině
Obora
Dol Újezd
Trnávka
Louška
Hlásenec
Jezernice
Slavkov
Slavkovský vrch
636
Skokova bouda
Výpálený
Srnkov
Kopánky
Kolom
Jutačka
Žabník
Nad doly
Hranice VII
Hranice
Středisko
Zad. díly
V Pekle
Lipník n. Bečv
Lipník n. Bečvou
Potštát
Boskov
Drnula
Kouty
Velička
Baškovská obora
Osičí
Hořenínky
Skárena
Lutoměř
Lipová
Pod Lipovou
Mladeč
Malý Stropč
Stropč
Cerná
Maštínský p.
Plazský p.
Smolenský p.
Odra
Odrský les
Velký žleb
Mlýnský les
Křtiny
Křtinská h.
Křtinský kopec
Křtinský
Cerlovy kamenné
Jezernice
Stavidlo
Milovanský p.
Mlýnský kopec
Rúcový kopec
Holý kopec
Kaňkovec
Kaňkovec
Kaňkov

MAPA VÝSKYTŮ A PROGNÓZ ZLATA

ZÁKLADNÍ MAPA ČSSR

ČESKÝ ÚŘAD GEODETICKÝ A KARTOGRAFICKÝ

32-12 Volary



1 : 50 000

1000 m 500 0 1 2 3 4 km

základní interval vrstevnic 10 m

32-12

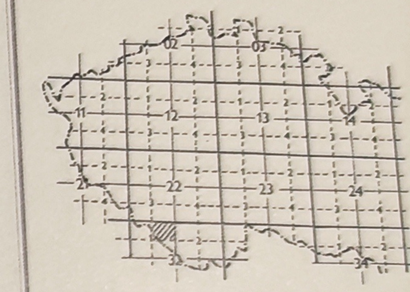

Seznam lokalit zlata

1 – Volary
2 – Ida
3 – Plešivec
4 – Krejčovice
5 – Milešice
6 – Záblatí-Saladín
7 – Libínské sedlo
8 – Lenora
9 – Korkusova Huť
10 – Arnoštka
11 – Michlova Huť
12 – Zátoň
13 – Albrechtovice
14 – Zbytiny
15 – Farský potok
16 – Volovice
17 – Horní Vltavice

MAPA VÝSKYTŮ A PROGNÓZ ZLATA

ZÁKLADNÍ MAPA ČSSR

ČESKÝ ÚŘAD GEODETICKÝ A KARTOGRAFICKÝ

32-22 České Budějovice

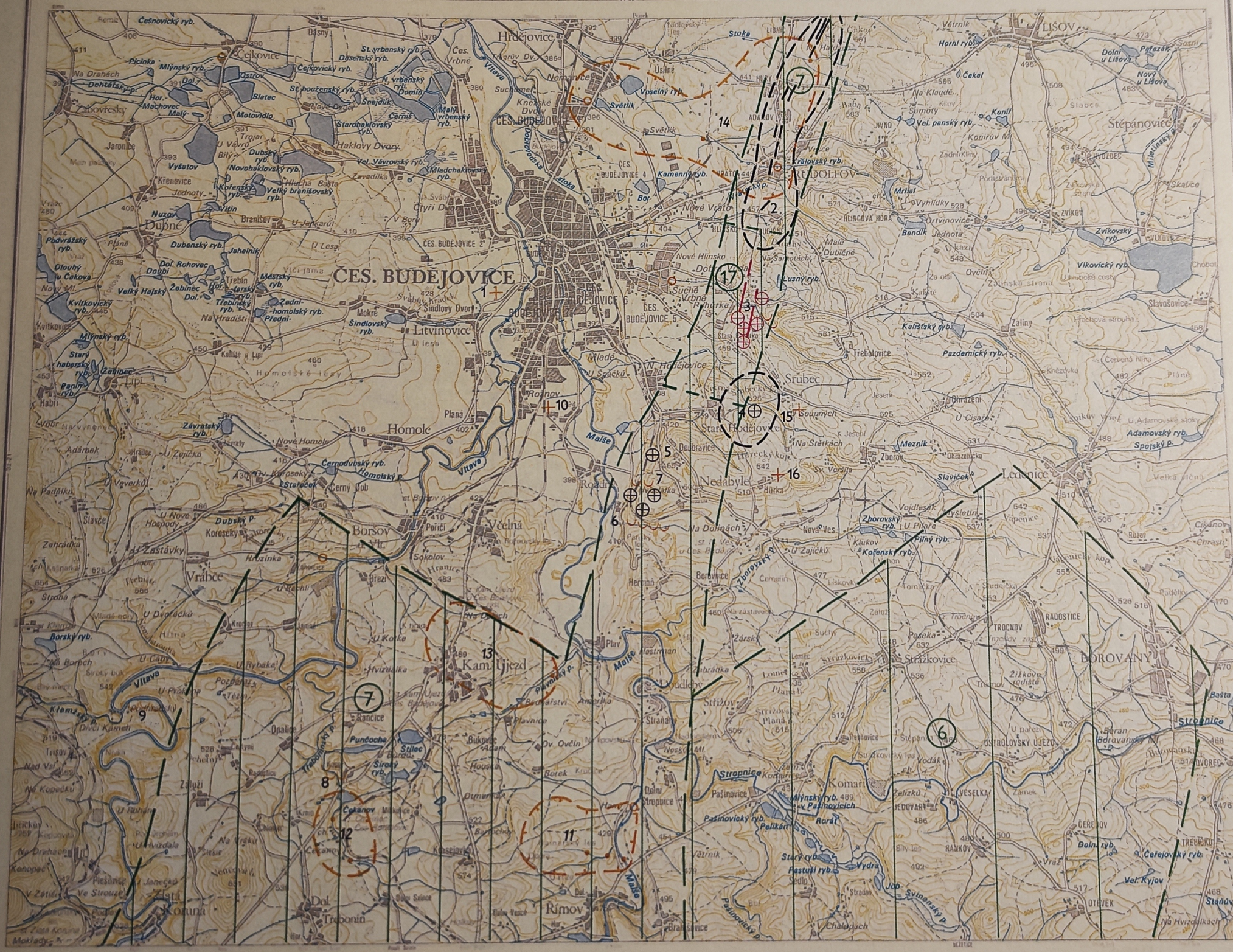

Seznam lokalit zlata

1 – České Budějovice
2 – Rudolfov
3 – Dobrá Voda
4 – Staré Hodějovice
5 – Doubravice
6 – Panský les
7 – Vidov
8 – Kosov
9 – Podhradský
10 – Rožnov
11 – Římov
12 – Čekanov
13 – Kamenný Újezd
14 – Rudolfov-Adamov
15 – Srubec
16 – Hůrka

1 : 50 000

1000 m 500 0 1 2 3 4 km

základní interval vrstevnic 10 m

MAPA VÝSKYTŮ A PROGNÓZ ZLATA

ZÁKLADNÍ MAPA ČSSR

ČESKÝ ÚŘAD GEODETICKÝ A KARTOGRAFICKÝ

32-23 Český Krumlov


32-21
32-41
32-41/1
HORNÍ PLANÁ
ČESKÝ KRUMLOV
Boletice
Cerná v Posumaví
Hostinova Lhota
Chvalšiny
Křenov
Kájov
Nový Křenov
Novosedly
Dolní Němčice
Jezvinec
Věšní
Slavkov
Světlík
Svárov
Hůrka
Bližší Lhota
Javoří
Olšov
Kondratice
Hůrka
Hor. Světlá
Hor. Dlouhá
Hor. Okolí
Blatenský les
Plešivec
Hrubice
Hašlovice
Stubice
Vltava
Olšina
Lazec
Dolany
Dubí
Sviba
Dhanoslavice
Zestov
Mezipotočí
Kladné
Žaharkov
Libesný
Dlouhý
Branný
Nahořany
Vltavín
Kvítkův Dv.
Nový Dv.
Červený Dv.
Lazecký Dv.
Kájovský Dv.
Boletický p.
Dolanský ryb.
Nový ryb.
Chvalšinský p.
Polečnice
Olšina
Lounecký p.
Slatinka
Ostružice
Černý p.
Lukavický p.
Plánický ryb.
Dol. Světlá
Dol. Dlouhá
Dol. Němčice
Hor. Světlá
Hor. Dlouhá
Hor. Okolí
Dol. Dlouhá
Dol. Světlá
Dol. Němčice
Hor. Dlouhá
Hor. Světl

MAPA VÝSKYTŮ A PROGNÓZ ZLATA

ZÁKLADNÍ MAPA ČSSR

ČESKÝ ÚŘAD GEODETICKÝ A KARTOGRAFICKÝ

32-24 Trhové Sviny



1 : 50 000

1000 m 500 0 1 2 3 4 km

základní interval vrstevnic 10 m

32-24

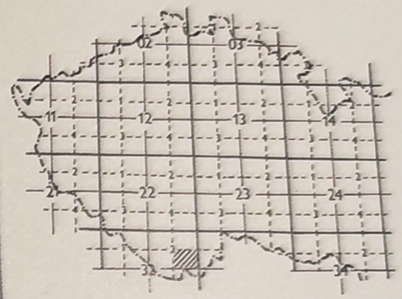

Seznam lokalit zlata

1 – Kaplice
2 – Přídolí
3 – Malčice
4 – Žalčice
5 – Domoradice
6 – Přísečná
7 – Svachova Lhotka
8 – Čemice
9 – Rozpoutí
10 – Velešín
11 – Skřídla
12 – Ločenice
13 – Střítež
14 – Hubenov
15 – Michnice
16 – Zdíky
17 – Sedlice
18 – Jaroměř
19 – Žabař
20 – Chodec

MAPA VÝSKYTŮ A PROGNÓZ ZLATA

ZÁKLADNÍ MAPA ČSSR

ČESKÝ ÚŘAD GEODETICKÝ A KARTOGRAFICKÝ

32-42 Rožmberk nad Vltavou

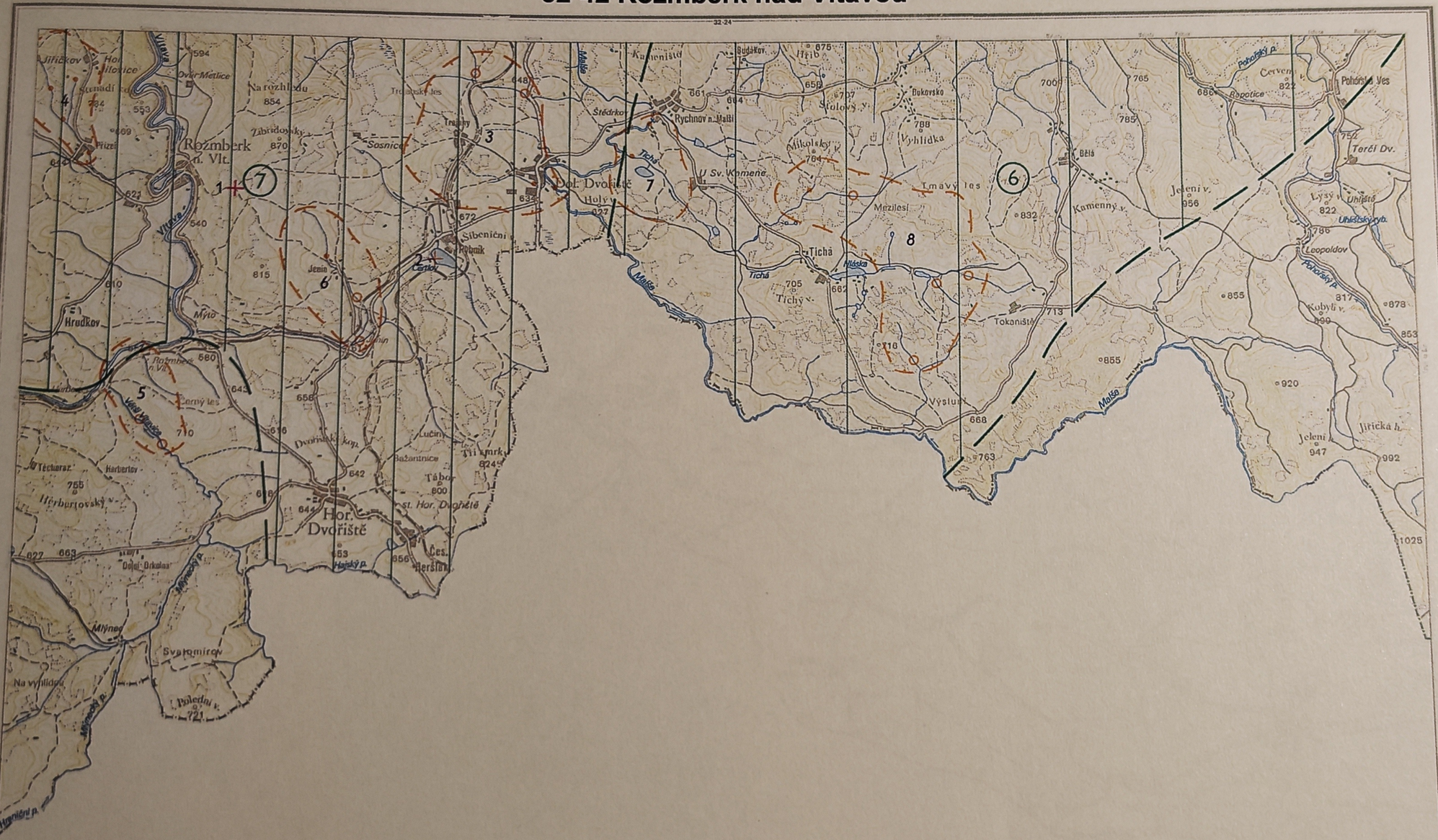

32-42

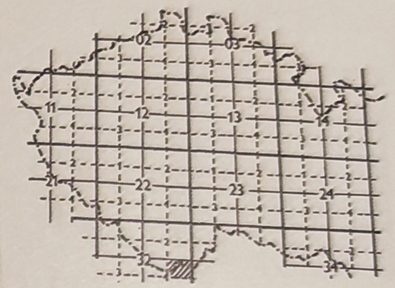

Seznam lokalit zlata

1 – Rožmberk nad Vltavou
2 – Rybník-Certlov
3 – Dolní Dvořiště
4 – Jiříčkov
5 – Větší Vltavice
6 – Jenín
7 – Rychnov nad Malší
8 – Tichá

1 : 50 000

1000 m 500 0 1 2 3 4 km

základní interval vrstevnic 10 m

MAPA VÝSKYTŮ A PROGNÓZ ZLATA

ZÁKLADNÍ MAPA ČSSR

ČESKÝ ÚŘAD GEODETICKÝ A KARTOGRAFICKÝ

33-21 Slavonice

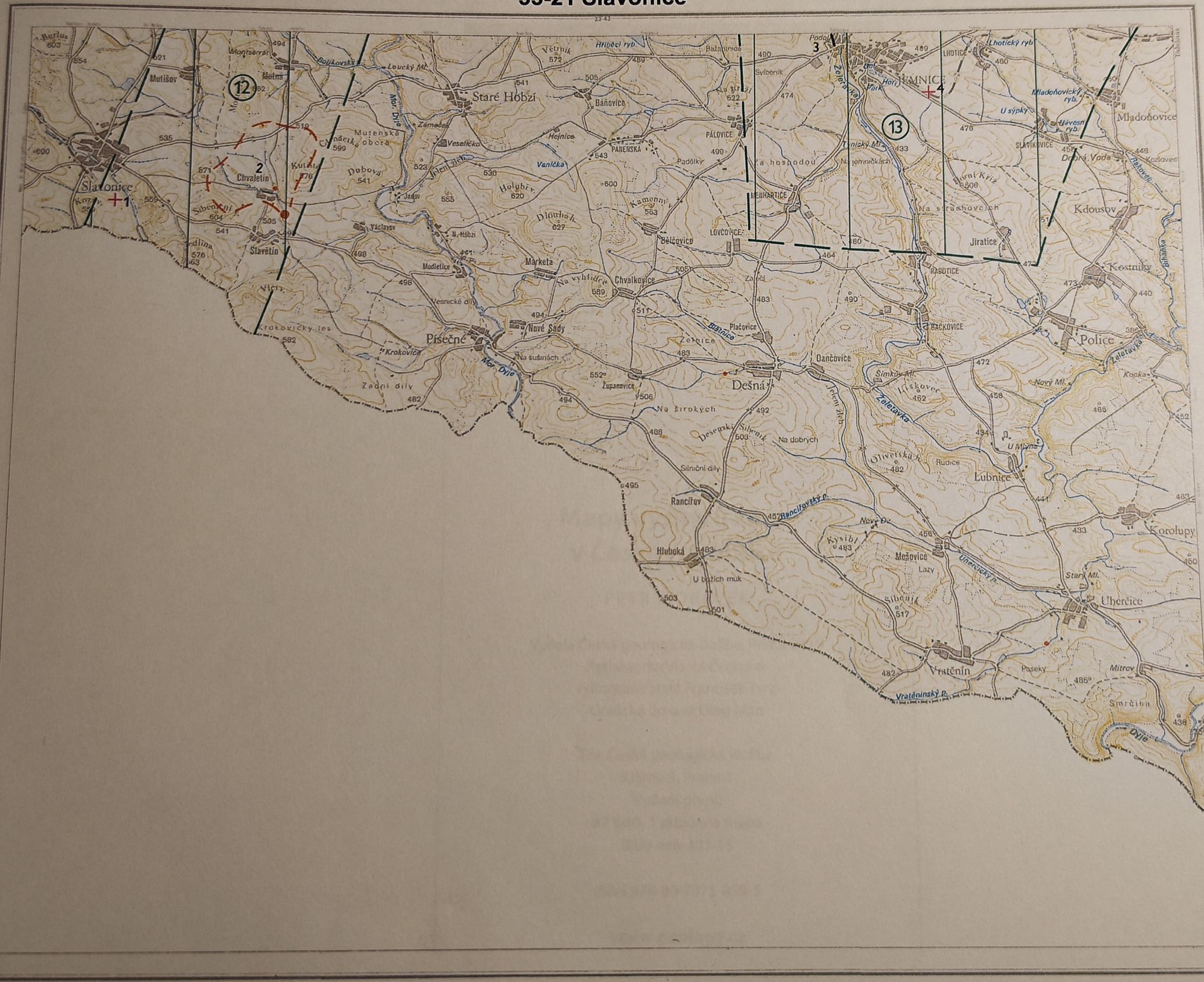

33-21

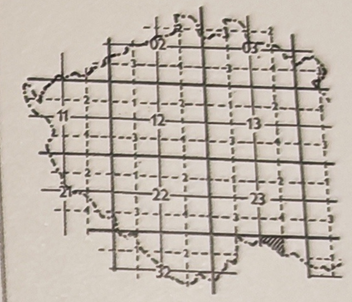

Seznam lokalit zlata

1 – Slavonice
2 – Chvaletín
3 – Jemnice-Podolí
4 – Jemnice

1 : 50 000

1000 m 500 0 1 2 3 4 km

základní interval vrstevnic 10 m